En terme de philatélie, ces émissions indistinctes sont connues sous le nom de "Colonies Générales". Voir catalogue Yvert et Tellier 1991, Tome II. Elles vont de 1859 à 1931 puis de 1943 à 1944. Elle comprennent également des Timbres-Taxe.

COLONIES FRANÇAISES

Avant 1859, les Colonies françaises ne possédaient pas de timbres spéciaux ; seules la Réunion et la Nouvelle Calédonie émirent des timbres pour la correspondance locale. La Guadeloupe et la Martinique employaient les timbres de la métropole. En 1859, il fut créé des timbres spéciaux qui servirent indistinctement pour toutes les Colonies, et ce n'est qu'en 1892 que chacune eut ses timbres particuliers. Nous ne nous occupons ici que des émissions générales, dans lesquelles on retrouvera la trace des vicissitudes politiques de la métropole.

1859/65
nos 1, 4, 6



1872/77
n° 17



1877-79
nos 24, 27, 30



1881
nos 46 a 50, 51 à 54.



TIMBRES-TAXE

1884-1908. — Valeur dans une banderole. Non dentelés.

1884
nos 8, 10



AFRIQUE ÉQUATORIALE FRANÇAISE

On désigne sous ce nom les immenses possessions françaises du Congo français et de ses dépendances, qui s'étendent au centre de l'Afrique entre l'Océan Atlantique au sud-ouest, la Guinée espagnole et la Nigerie anglaise au nord-ouest, la partie est de l'Afrique Occidentale française au nord-ouest, le Soudan égyptien au nord-est et le Congo belge au sud-est et au sud. La superficie est de 2.370.000 kilomètres carrés et la population de 3.327 000 habitants environ On y rencontre de vastes forêts d'où on retire des bois précieux (ébène, acajou, santal) : on y cultive surtout le riz, les bananes, les graines oléagineuses, le cacao le café et la vanille.

Les possessions françaises du Congo datent des explorations de Savorgnan de Brazza de 1875 à 1885. Elles ont été, par décret du 20 Janvier 1904: placées sous la haute autorité d'un Commissaire général résidant à Brazzaville. Par un autre décret en date du 15 Janvier 1910, ces territoires prirent le nom d'Afrique Équatoriale française qui embrasse les Colonies suivantes ; le Gabon, le Moyen-Congo, l'Oubangui-Chari, le territoire militaire du Tchad transformé en colonie par un décret du 17 Mars 1920 et les territoires du Nouveau Cameroun (Voir ce pays).

Auparavant, le Congo et le Gabon étaient les seules divisions administratives de ce pays et chacune d'elles avait ses timbres particuliers.

A partir de 1924, les timbres en cours dans chacune des quatre colonies reçurent la surcharge « Afrique Équatoriale Française », et furent admis pour l'affranchissement sur toute l'étendue du territoire.

A dater du 15 Mars 1936, les timbres particuliers à chacune des divisions de la colonie disparaissent : ils sont remplacés par une série unique de quelques timbres du Gabon et du Moyen-Congo surchargés : AFRIQUE ÉQUATORIALE FRANÇAISE. Les quatre colonies déjà réunies administrativement sont donc maintenant groupées sous une seule dénomination postale.

Ce texte, qui date de 1936 est actuellement (en 1993) totalement dépassé. La fédération d'AEF n'existe plus les anciennes colonies devenues territoires d'outre-mer puis républiques indépendantes (1958) forment aujourd'hui autant de républiques qui n'ont pas toujours conservé le nom de l'ancienne colonie et qui émettent leurs propres timbres.

Les émissions postales de l'AEF ne recouvrent donc que la période 1936 - 1958.

1936
Nos :
1, 2, 3
4 à 6
8 à 10
12 à 15





1936

Nos : 17, 18 21 à 26

1937

Yvt 27-28 / 29 à 31

















































1937-42
nos.
51 à 62
(complet)

AFRIQUE ÉQUATORIALE FRANÇAISE
POSTES
RÉGION DU MAYUMBÉ
RÉGION DU TCHAD
J. DOUY. DEL
H.V. PARIS

1c 2c 4c 4c 5c
5c 5c 5c 5c
10c 10c 10c 10c
15c 15c 15c 15c
15c 15c 15c 15c
20c 20c 20c
25c 25c 25c 25c
25c 25c

no 40 A
25c
type II

AFRIQUE ÉQUATORIALE FRANÇAISE

35c POSTES

RÉGION DU TCHAD

AFRIQUE ÉQUATORIALE FRANÇAISE

30c POSTES

SAVORGNAN DE BRAZZA

AFRIQUE ÉQUATORIALE FRANÇAISE

40c POSTES

SAVORGNAN DE BRAZZA

AFRIQUE ÉQUATORIALE FRANÇAISE

45c POSTES

SAVORGNAN DE BRAZZA

AFRIQUE ÉQUATORIALE FRANÇAISE

50c POSTES

SAVORGNAN DE BRAZZA

AFRIQUE ÉQUATORIALE FRANÇAISE

55c POSTES

SAVORGNAN DE BRAZZA

AFRIQUE ÉQUATORIALE FRANÇAISE

65c POSTES

ÉMILE GENTIL

AFRIQUE ÉQUATORIALE FRANÇAISE

75c POSTES

ÉMILE GENTIL

AFRIQUE ÉQUATORIALE FRANÇAISE

80c POSTES

ÉMILE GENTIL

AFRIQUE ÉQUATORIALE FRANÇAISE

90c POSTES

AFRIQUE ÉQUATORIALE FRANÇAISE

90c POSTES ÉMILE GENTIL

1Fr POSTES ÉMILE GENTIL

SAVORGNAN DE BRAZZA

1F25 POSTES PAUL CRAMPEL

1F50 POSTES PAUL CRAMPEL

1F75 POSTES PAUL CRAMPEL

AFRIQUE ÉQUATORIALE FRANÇAISE

2 Fr POSTES

PAUL CRAMPEL

AFRIQUE ÉQUATORIALE FRANÇAISE

2 Fr POSTES

PAUL CRAMPEL

AFRIQUE ÉQUATORIALE FRANÇAISE

2 Fr POSTES

PAUL CRAMPEL

AFRIQUE ÉQUATORIALE FRANÇAISE

2 Fr POSTES

PAUL CRAMPEL

AFRIQUE ÉQUATORIALE FRANÇAISE

1 F 75 POSTES

ÉMILE GENTIL

AFRIQUE ÉQUATORIALE FRANÇAISE

2 Fr POSTES

PAUL CRAMPEL

AFRIQUE ÉQUATORIALE FRANÇAISE

2 Fr POSTES

PAUL CRAMPEL

AFRIQUE ÉQUATORIALE FRANÇAISE

2 Fr POSTES

PAUL CRAMPEL

AFRIQUE ÉQUATORIALE FRANÇAISE

2 Fr POSTES

PAUL CRAMPEL

AFRIQUE ÉQUATORIALE FRANÇAISE

2 F 15 POSTES

LIOTARD

AFRIQUE ÉQUATORIALE FRANÇAISE

2 F 15 POSTES

LIOTARD

AFRIQUE ÉQUATORIALE FRANÇAISE

2 F 15 POSTES

LIOTARD

AFRIQUE ÉQUATORIALE FRANÇAISE

2 F 15 POSTES

LIOTARD

AFRIQUE ÉQUATORIALE FRANÇAISE

2 F 15 POSTES

LIOTARD

AFRIQUE ÉQUATORIALE FRANÇAISE

2 F 15 POSTES

LIOTARD

AFRIQUE ÉQUATORIALE FRANÇAISE

2 F 15 POSTES

LIOTARD

AFRIQUE ÉQUATORIALE FRANÇAISE

2 F 15 POSTES

LIOTARD

AFRIQUE ÉQUATORIALE FRANÇAISE

3 Fr POSTES

LIOTARD

AFRIQUE ÉQUATORIALE FRANÇAISE

3 Fr POSTES

LIOTARD

AFRIQUE ÉQUATORIALE FRANÇAISE

3 Fr POSTES

LIOTARD

AFRIQUE ÉQUATORIALE FRANÇAISE

3 Fr POSTES

LIOTARD

AFRIQUE ÉQUATORIALE FRANÇAISE

5 Fr POSTES

LIOTARD

AFRIQUE ÉQUATORIALE FRANÇAISE

5 Fr POSTES

LIOTARD

AFRIQUE ÉQUATORIALE FRANÇAISE

5 Fr POSTES

LIOTARD

AFRIQUE EQUATORIALE FRANÇAISE

5 Fr POSTES

AFRIQUE EQUATORIALE FRANÇAISE

10 F POSTES

AFRIQUE EQUATORIALE FRANÇAISE

20 F POSTES

AFRIQUE EQUATORIALE FRANÇAISE

+50c

1 F 75 POSTES

ÉMILE GENTIL

J. DOUY. DEL LIOTARD H.V. PARIS

11 28
N° 65

CENTENAIRE DU GABON

65 c POSTES AEF

1 f. POSTES AEF

11 38
N° 66a 69

1939
Nos
70,
71

EXPOSITION INTERNATIONALE NEW YORK 1939 1f25 RPOSTES F AFRIQUE ÉQUle FRANÇse

CENTENAIRE DU GABON POSTES AEF

1939
N°
74



1939-40
N°s
74 à 84,
86.



















1941
N°s
90,
91





1940-41
N° 140



1941
N°s 141
à 154
(série de
Londres)













FRANCE LIBRE POSTES RF 40c AFRIQUE EQUATORIALE FRANCAISE

FRANCE LIBRE POSTES RF 40c AFRIQUE EQUATORIALE FRANCAISE

FRANCE LIBRE POSTES RF 80c AFRIQUE EQUATORIALE FRANCAISE

FRANCE LIBRE POSTES RF 1 Fr. AFRIQUE EQUATORIALE FRANCAISE

FRANCE LIBRE POSTES RF 1 Fr. AFRIQUE EQUATORIALE FRANCAISE

FRANCE LIBRE POSTES RF 1 Fr. AFRIQUE EQUATORIALE FRANCAISE

FRANCE LIBRE POSTES RF 1 Fr. AFRIQUE EQUATORIALE FRANCAISE

FRANCE LIBRE POSTES RF 1 Fr. 50 AFRIQUE EQUATORIALE FRANCAISE

FRANCE LIBRE POSTES RF 1 Fr. 50 AFRIQUE EQUATORIALE FRANCAISE

FRANCE LIBRE POSTES RF 1 Fr. 50 AFRIQUE EQUATORIALE FRANCAISE

FRANCE LIBRE POSTES RF 1 Fr. 50 AFRIQUE EQUATORIALE FRANCAISE

FRANCE LIBRE POSTES RF 1 Fr. 50 AFRIQUE EQUATORIALE FRANCAISE

FRANCE LIBRE POSTES RF 1 Fr. 50 AFRIQUE EQUATORIALE FRANCAISE

FRANCE LIBRE POSTES RF 1 Fr. 50 AFRIQUE EQUATORIALE FRANCAISE

FRANCE LIBRE POSTES RF 1 Fr. 50 AFRIQUE EQUATORIALE FRANCAISE

FRANCE LIBRE POSTES RF 2 Fr. AFRIQUE EQUATORIALE FRANCAISE

FRANCE LIBRE POSTES RF 2 Fr. AFRIQUE EQUATORIALE FRANCAISE

FRANCE LIBRE POSTES RF 2 Fr. AFRIQUE EQUATORIALE FRANCAISE

FRANCE LIBRE POSTES RF 2 Fr. AFRIQUE EQUATORIALE FRANCAISE

FRANCE LIBRE POSTES RF 2 Fr. AFRIQUE EQUATORIALE FRANCAISE

FRANCE LIBRE POSTES RF 2 Fr. AFRIQUE EQUATORIALE FRANCAISE

FRANCE LIBRE POSTES RF 2 Fr. AFRIQUE EQUATORIALE FRANCAISE

FRANCE LIBRE POSTES RF 2 Fr. 50 AFRIQUE EQUATORIALE FRANCAISE

FRANCE LIBRE POSTES RF 2 Fr. 50 AFRIQUE EQUATORIALE FRANCAISE

FRANCE LIBRE POSTES RF 2 Fr. 50 AFRIQUE EQUATORIALE FRANCAISE

FRANCE LIBRE POSTES RF 4 Fr. AFRIQUE EQUATORIALE FRANCAISE

FRANCE LIBRE POSTES RF 4 Fr. AFRIQUE EQUATORIALE FRANCAISE

FRANCE LIBRE POSTES RF 4 Fr. AFRIQUE EQUATORIALE FRANCAISE

FRANCE LIBRE POSTES RF 4 Fr. AFRIQUE EQUATORIALE FRANCAISE

1944
nos-
195,
196.

1944
no-
197.

1945
n°s
198 à
205

1945
205
206
207

1947.
Série courante
sujets divers
n° 208 à 226
(complète)

n° 208. Erreur
10 C. Vert.
non catalogué

n°-218. variété de nuance (rose rouge) non cataloguée

Nº 220 - Deux nuances bleu/vert non cata Yafeder.

No. 222. Nuance bleu clair, non catalogiée

No. 224. Var. de

AFRIQUE EQUATORIALE FRANÇAISE

RF

POSTES 20F

1950 n° 227

1951 n° 228

1952 n° 229

1954 n° 230

1956 n°s 232 à 235





















































AFRIQUE EQUATORIALE FRANÇAISE
MOYEN-CONGO
HOPITAL DE BRAZZAVILLE
15F
FIDES
POSTES

AFRIQUE EQUATORIALE FRANÇAISE
GABON
PORT DE LIBREVILLE
20F
FIDES
POSTES

AFRIQUE EQUATORIALE FRANÇAISE
LE CAFÉ
10F
POSTES

1956
no
236

1957
n° 237

1957
n°s 238 à 241

1958
n°s 242 243 244 245





POSTE AÉRIENNE

1937
Nov
1 à 8











AFRIQUE ÉQUATORIALE FRANÇAISE

POSTE AÉRIENNE

POINTE-NOIRE

LE STANLEY-POOL

2F50 3F75 4F50 6F50 8F50

1940-41
no. 18

1942
no.
10 a 13











1941
(Série de Londres)
nos 22 à 28





1943
nos 35, 38, 40, 41,



1944
n° 42



1946
nos 43 à 49.















1947-52
n°1
50 à 53

POSTE AÉRIENNE
RF
AFRIQUE ÉQUATORIALE FRANÇAISE
50F

POSTE
AERIENNE
100F
AFRIQUE EQUATORIALE FRANÇAISE

POSTE AERIENNE
RF
AFRIQUE EQUATORIALE FRANÇAISE
200F

RF
AFRIQUE EQUATORIALE FRANÇAISE
500F
POSTE AERIENNE

1949
n°54

AFRIQUE EQUATORIALE FRANÇAISE
75e ANNIVERSAIRE DE L'UNION POSTALE UNIVERSELLE
RF
POSTE AÉRIENNE
25f

1952
n°56

AFRIQUE EQUATORIALE FRANÇAISE
POSTE AERIENNE
MONSEIGNEUR AUGOUARD
1852 - 1952
RF
15F

1951
n°55

1954
n°57

1955
n°51
58, 59, 60

Variété non cataloguée (cadre orangé en bas à dte)

Variété non cataloguée (bois clair, bois foncé)

1955
n° 91

1957
n° 62

TIMBER-TAXE











AFR. OCCID. FRANÇ.

Le gouvernement de l'Afrique Occidentale française, qui compte environ 14.250.000 habitants, dont 15.000 Européens, et une superficie de 4.558.398 kmc., a été réorganisé par le décret du 18 Octobre 1904, modifié par celui du 4 Décembre 1920. L'administration en est confiée à un gouverneur général résidant à Dakar, capitale de la colonie. Il comprend d'immenses territoires qui forment près d'un quart de l'Afrique et qui s'étendent de l'Océan Atlantique et de la colonie espagnole de Rio de Oro, à l'ouest, à l'Afrique Équatoriale française, à l'est, sur une longueur de 3.500 kilomètres. Elle est limitée au nord par les territoires du Sud algérien et la Lybie ; au sud, par le golfe de Guinée et la Nigerie anglaise. Ces territoires sont répartis en sept divisions ayant chacune un lieutenant-gouverneur à leur tête : Côte d'Ivoire, Dahomey, Guinée française, Mauritanie, Niger, Sénégal, Soudan français. A ces sept colonies vient s'ajouter la partie du Togo placée sous le mandat de la France depuis le 21 Août 1917 (Voir ce pays). Nous groupons ici tous les timbres de ces colonies ainsi que ceux des anciennes divisions administratives qui ont été englobées dans l'Afrique Occidentale française.

Ce texte, qui date de 1936, est totalement périmé
Comme l'AEF, dont il a été traité plus haut, l'AOF a cessé d'exister lorsque les anciennes colonies, après être devenues territoires d'outre-mer, ont accédé à l'indépendance, formant alors autant de républiques dont certaines ont conservé le nom de la colonie (voir plus loin).
Les émissions de l'AOF commencent en 1944 et se terminent en 1959 -
Avant cette période les timbres sont propres à chaque colonie - Après cette période, les républiques indépendantes deviennent maîtresses de leurs émissions

1944
n°1









1945
N°s
243

AFRIQUE OCCIDENTALE FRANÇAISE
POSTES
2F RF
1884 · FÉLIX ÉBOUÉ · 1944
PREMIER RÉSISTANT DE L'EMPIRE

AFRIQUE OCCIDENTALE FRANÇAISE
POSTES
25F RF
1884 · FÉLIX ÉBOUÉ · 1944
PREMIER RÉSISTANT DE L'EMPIRE

voir égalt 2 planches de 203 du carnet documents - AOF -

1945
Série dite des tirailleur sénégalais et des cavalier maure (Complète)
N°s 4 à 22 -

AFRIQUE OCCIDENTALE FRANÇAISE
POSTES
10c
RF

POSTES RTF AFRIQUE OCCIDENTALE FRANÇAISE 10c

AFRIQUE OCCIDENTALE FRANÇAISE 30c

AFRIQUE OCCIDENTALE FRANÇAISE 40c

AFRIQUE OCCIDENTALE FRANÇAISE 50c

Suite de la série, et voir 1107 → (Doum suiv.)

OCÉANIE

(Établissements français)

On désigne sous le nom d'Établissements français de l'Océanie certains groupes d'îles situées en plein Océan Pacifique, entre l'Australie et l'Amérique du Sud. Les principales sont : les îles de la Société, les îles Marquises, les îles de Touamotou et les îles Gambier. Le dernier roi des îles de la Société, Pomaré V, a abdiqué en 1880 en faveur de la France à laquelle il a donné la souveraineté de ses États.

Evolution de l'expression dans le Territoire.
1- 1892-1893 = timbres Tahiti
2- 1892-1955 = timbres Ets Français de l'Océanie (Colonie)
3- 1958 - timbres Polynésie Fçse (TOM)

OCEANIE
COLONIE

1892
nos 1 et 3



1913-15
nos 21 et 22



1922-27
nos 49, 52



1937
N° 122



1939-49
N°s 84, 85, 87 à 90, 93



















1944
N°s 169, 170, 171







1948
N°s 184, 185, 188, 191, 193, 196 à 199



















1952
N° 203

1956
N° 204

POLYNESIE Fçse
(T.O.M.)

1958-60
nos 1 à 5,
7, 11







1958
nos 13



1964
nos 27,
28, 30



1970
N° 73



1971
N° 84



1974
- N°s 94 et 95
97 et 102



















1975
N° 104



1978
N° 123



1979
N°s
129,
135,
137,
142.









1981
N°s
162
165





1982
N° 174



POSTE AERIENNE

1948
N° 26







POSTE AERIENNE

1958
Mo: 1,2,3,4







1964
Mo 7



1971
Mo 48



1973
Mo 74



1974
n°82



1976
n° 104
108









1977
n°s 121
124, 126











1978
n° 132
137





1980
n° 157





TIMBRES-
-TAXE

1921
n° 1
10, 11






polynesie française
TAHITI


POLYNESIE FRANÇAISE
POSTES
10F
CHAETODON UNIMACULATUS

RÉUNION

L'île de la Réunion, située dans l'Océan Indien, entre Madagascar et Maurice fut découverte en 1528, en même temps que cette dernière, par l'amiral portugais Pedro de Mascarenhas. Un Français, Alphonse Goubert, en prit possession en 1638 et la nomma île Bourbon. Elle a conservé ce nom jusqu'à la Révolution. Par décret du 10 Mars 1793, la Convention l'appela île de la Réunion. En 1806, elle devint l'île Bonaparte et enfin en 1810 elle reprit le nom d'île de la Réunion qu'elle a conservé depuis. C'est une des plus anciennes colonies de la France. Devenue Département D.O.M. en 1946

Regime postal :
1852 - 1891 - Timbres des Colo. gales surchargés
1892 - 1948 - Timbres propres
1949 - 1974 - Timbres de France surchargés en francs C.F.A.
1975 - Timbres métropolitains non surchargés

LA REUNION
COLONIE

1885-86
Nos 4 (25c)
et 7 (5c)





1891
Nos 12 (80c)
14 (40c)
24 (25c s/30c)







1891
nos
31 a
31 b





1892
n°35



1907-17
nos 56,
59 à 61











1915
no
81 A



1917
n°83



1922-26
nos 84 à 88
90, 91, 94
96















1933-38
N°s 125 à 130, 136

REUNION POSTES 40 CENTIMES

REUNION POSTES 50 CENTIMES

REUNION POSTES 50 CENTIMES

REUNION POSTES 1F

REUNION POSTES 1c.

REUNION POSTES 1c.

REUNION POSTES 2c.

REUNION POSTES 2c.

REUNION POSTES 2c.

REUNION POSTES 4c.

REUNION POSTES 5c.

REUNION POSTES 5c.

REUNION POSTES 10c.

REUNION POSTES 10c.

REUNION POSTES 15c.

REUNION POSTES 15c.

POSTES 50 RF SALAZIE – MARE AUX POULES D'EAU ET PITON D'ANCHAIN REUNION INST. DE GRAV. C. ABADIE DEL.

POSTES 50 RF SALAZIE – MARE AUX POULES D'EAU ET PITON D'ANCHAIN REUNION INST. DE GRAV. C. ABADIE DEL.

REUNION POSTES 15c.

1939-40
N° 163

REUNION POSTES 3c.

1943
n°186/233





1944
n°s 249
250, 251





LA REUNION
DEPARTEMENT
D'OUTRE-MER

1947
n°s 268
275



VALEURS EN
C.F.A.

1949/52
n° 290
n° 302



1955/56
n°s
331
337
337A



1957
n° 340





n°329
(1955)

1961/65
n° 350





1967
-68
n° 374



1974
n° 429

1969
nos
385
386









POSTE AERIENNE

1938
n° 2





1961
n° 61






REPUBLIQUE FRANÇAISE
POSTES
35f
CFA
0,70
LA TOUR DE CESAR – PROVINS


REPUBLIQUE FRANÇAISE
POSTES
35f
CFA
0,70
LA TOUR DE CESAR – PROVINS


EXPOSITION PHILATELIQUE INTERNATIONALE
PARIS 1975
GRAND PALAIS ET GALERIES NATIONALES
0,50
REPUBLIQUE FRANÇAISE
1975 POSTES
25

St-PIERRE & MIQUELON

Les îles Saint Pierre et Miquelon, les principales d'un groupe d'îlots situés au sud de l'île de Terre-Neuve, furent occupées par la France dès 1604, mais le traité d'Utrecht, en 1713 les abandonna à l'Angleterre. Elles furent restituées à la France en 1763, par le traité de Paris, puis reprises en 1793 par l'Angleterre, qui les abandonna à nouveau à la Paix d'Amiens, en 1802 pour les reprendre encore en 1803. La France les recouvra en 1814 par le traité de Paris mais n'en eût la possession définitive que le 22 Juin 1816.

Régime postal :
- Avant 1885 : timbres des colonies générales
- 1885 : Timbres spéciaux à la colonie
- 1959 = la Colonie devient T.O.M. Timbres tp.
- Juillet 1976 : le TOM devient département d'outre mer utilisant les timbres de France.
- 1986. A nouveau : timbres particuliers.

1892
n°59



1900-17
n°s 78 à 79







1915-17
n°s 105, 106





1932
nos 136
137







1938
no
171



1944
nos 312
313, 314







1955-56
no 349.





1968
no
383



1973
no
427

1974
no
439







1986
(reprise des timbres spéciaux)
nos 455 à 469
(complète)



1988
no
491

1989
nos 502
503







1990
nos
514
à 520
(complet)











1990
Nos 523 à 526
(Complet)

















1993 ?



TIMBRES TAXE

1925-27
Nos 10, 11





MADAGASCAR

L'île de Madagascar, située au sud-est de l'Afrique, fut placée sous le protectorat de la France en 1885, mais le traité n'ayant pas été observé par les indigènes, le territoire fut conquis en 1895 et une loi du 6 Août 1896 déclara Madagascar colonie française.

NOSSI-BÉ

L'île de Nossi-Bé est située au nord de Madagascar. Elle a une population de [illegible] habitants et une superficie de 300 kmc. Ville principale : Hellville.

1893
n°s :
20,



1893
Nos
23, 24









189H
nos :
31 à 39



















1891

T. Taxe

n°s 15, 16



SAINTE-MARIE DE MADAGASCAR

L'île de Sainte-Marie d'une population de [illegible] habitants et d'une superficie de 165 kmc. est située près de la côte orientale de Madagascar. Ville principale : Ambodifototra.

1894

n°s 1 à 7



DIÉGO-SUAREZ

Le territoire de Diégo-Suarez, qui compte [illegible] habitants, se trouve dans le nord de l'île de Madagascar. La ville de Diégo-Suarez [illegible], chef-lieu de la province, est construite sur une baie admirable, grâce à laquelle elle a pris une grande importance maritime. Par décret du 28 Janvier 1896, les établissements de Diégo-Suarez, ainsi que Nossi-Bé et Sainte-Marie de Madagascar, ont été rattachés à l'administration de Madagascar.



1892

n°s 17

MADAGASCAR

1895
Protectorat
n° 14

1896
-99
Colonie
nos
28 à 40

n° 43
normal
et vermillon

1902
N°s 51, 52, 53 57, 58



1903
N°s 63 à 68 69, 72, 74



1904. Affranchiss.t spécial faute de figurines.
1/2 timbre de 30c. sur enveloppe avec tarif spéc. et oblitération.
Cf. 2036 - voir enveloppes

1908
- 17

N°s
94 à
110

POSTES
MADAGASCAR ET DÉPENDANCES
1c.
2c.
4c.
5c.
10c.
15c.
20c.
25c.
30c.
35c.
40c.

1912

Yvert et Tellier nos : 111 à 114 - 116, 118 120

1915

Yvert et Tellier nos : 121

1921

Yvert et Tellier nos : 123, 125 à 127; 129;

1922
-26

nos =
131
à
143

1922
-27

nos =
144 à 146
147 ; 149 ;
150 à 154

1927
-28
nos:
156-
a
161

1930
-38
nos
161
a
178