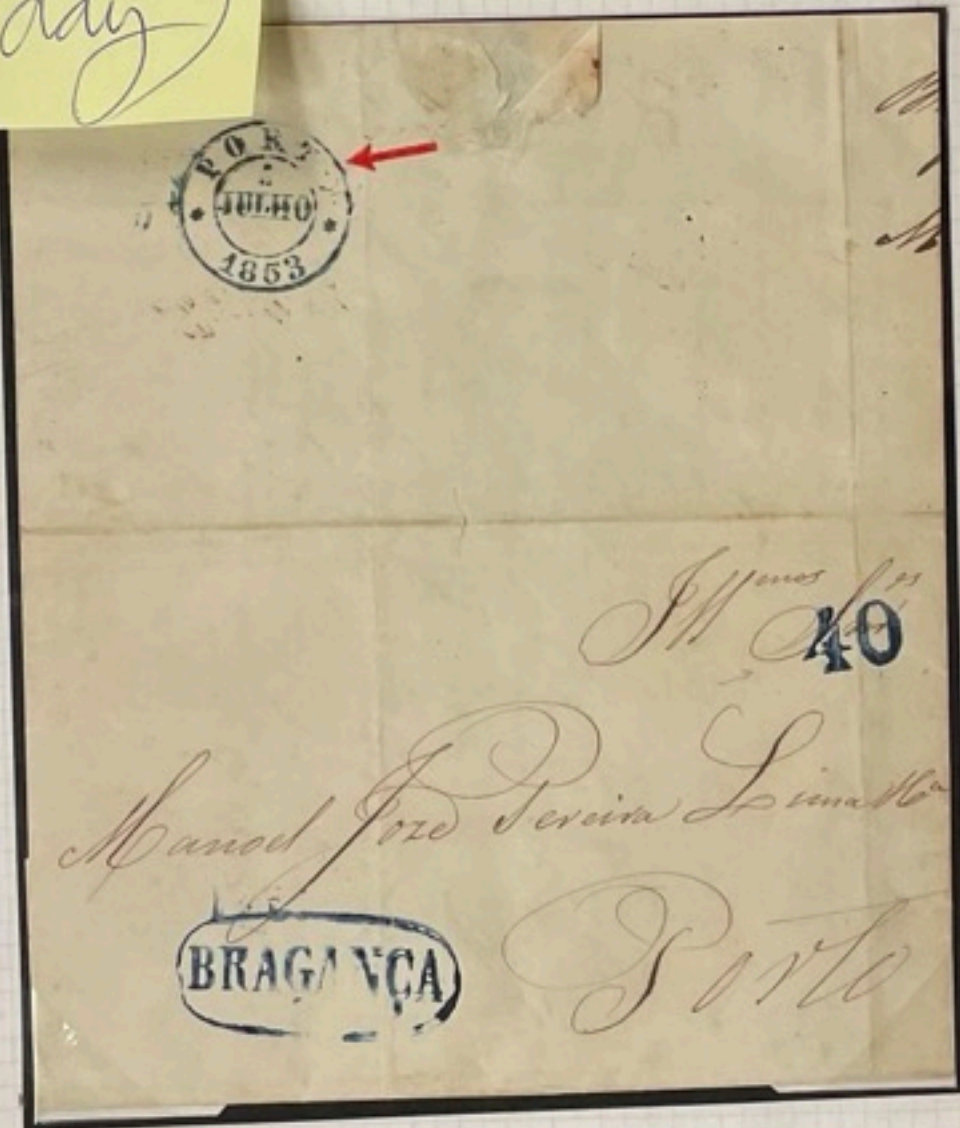


215 331
July 2nd
(2nd day)

R OF THE 1st DAY OF ADHESIVE
P JULY 1st 1853.



July 1st 1853 entire letter from Bragança to Porto with 40 reis
handstruck mark

2nd July

ENTIRE LETTER OF THE 1ST DAY OF ADHESIVE
POSTAL STAMP JULY 1ST 1853.



500/750

July 1st 1853 entire letter from Bragança to Porto with 40 reis
handstruck mark

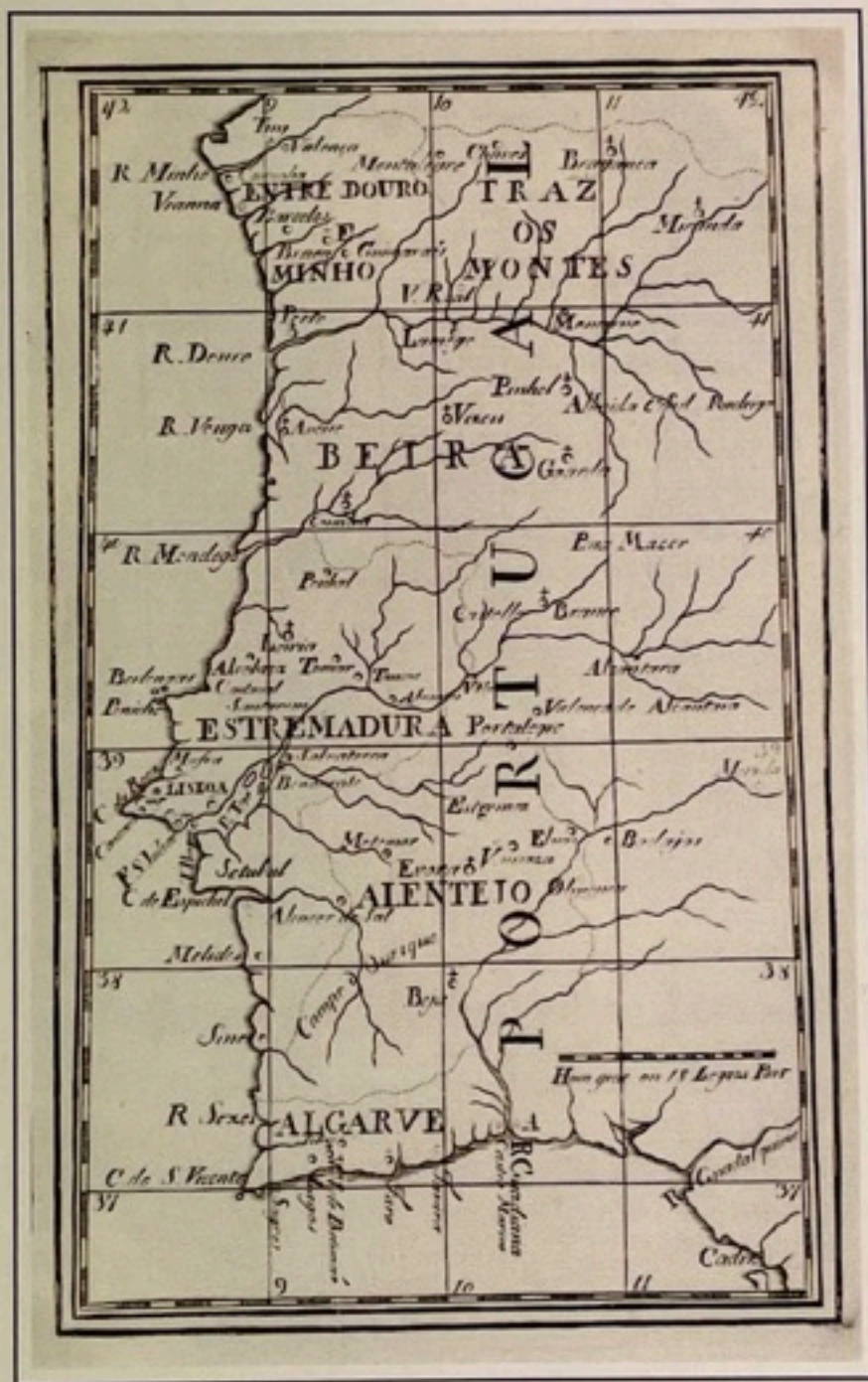
2nd July

215 331
July 2nd
(2nd day)



1 - Período dos CORREIOS-MÓR (até Julho de 1799)

Mapa FRANÇÊS mostrando os limites do Reino de Portugal e dos Algarves
no período dos CORREIOS-MÓR



MAPA Oficial retirado do Alvará antes da extinção dos Correios-Mór,
representando as 6 Províncias na altura existentes; Entre Douro e Minho,
Trás-os-Montes, Beira, Estremadura, Alentejo e Algarve,
notando-se ainda dentro dos limites do Reino a vila de Olivença.



2 - Período PRÉ-FILATÉLICO (de 1 de Agosto 1799 a 30 de Junho de 1853)

As cartas circuladas durante o 1.º período após os "CORREIOS-MÓR" são pouco vulgares. Os portes eram aplicados através de selos fixos batidos a carimbo ou a manuscritos, pagos pelo destinatário.

1.ª TABELA DE PORTES - De 1 de Agosto de 1799 a 23 de Abril de 1801

Os portes variavam com o peso segundo a tabela abaixo representada.

CARTAS	OITAVAS		ONÇAS	OITAVAS			ONÇAS
	4	6	1	2	4	6	2
Do reino no mesmo reino ..	20	30	40	50	60	70	80
Do e para o Algarve	40	60	80	100	120	140	160

As cartas circuladas após Abril de 1801, apresentavam por vezes portes emendados. Estas emendas deviam-se ao facto de na estação expedidora se enganarem na aplicação da taxa, sendo depois alterado pela estação destinatária.

As cartas do Serviço Público estavam Isentas de Porte, sendo para isso necessária a indicação tipografada ou manuscrita "S.N.R.", "S.R." ou "R.S." por extenso ou abreviada.

Os portes que eram pagos pelo expedidor tinham aplicado na frente das cartas anotações manuscritas "Pg." ou "Pag.", e como complemento "Franca" ou "Pago o Porte" batidos a carimbo ou manuscritos.

As cartas Registadas tinham marcas complementares a que se denominavam de "Segura", "Sigura" ou "Seguro" junto ao carimbo nominal expedidor.

2.ª TABELA DE PORTES - De 24 de Abril de 1801 a 30 de Junho de 1853

Os portes variavam com o peso e a distância.

PESO DISTANCIA	2/8		4/8	6/8	1 Onça	2/8	4/8	6/8	2 Onças
	1.ª - Até 10 léguas ..	20	30	40	50	70	80	90	100
2.ª - De 10 a 20 léguas	25	40	50	60	85	100	110	120	
3.ª - De 20 a 30 léguas	30	50	60	70	100	120	130	140	
4.ª - De 30 a 40 léguas	35	60	70	80	115	140	150	160	
5.ª - Mais de 40 léguas	40	70	80	90	130	160	170	180	



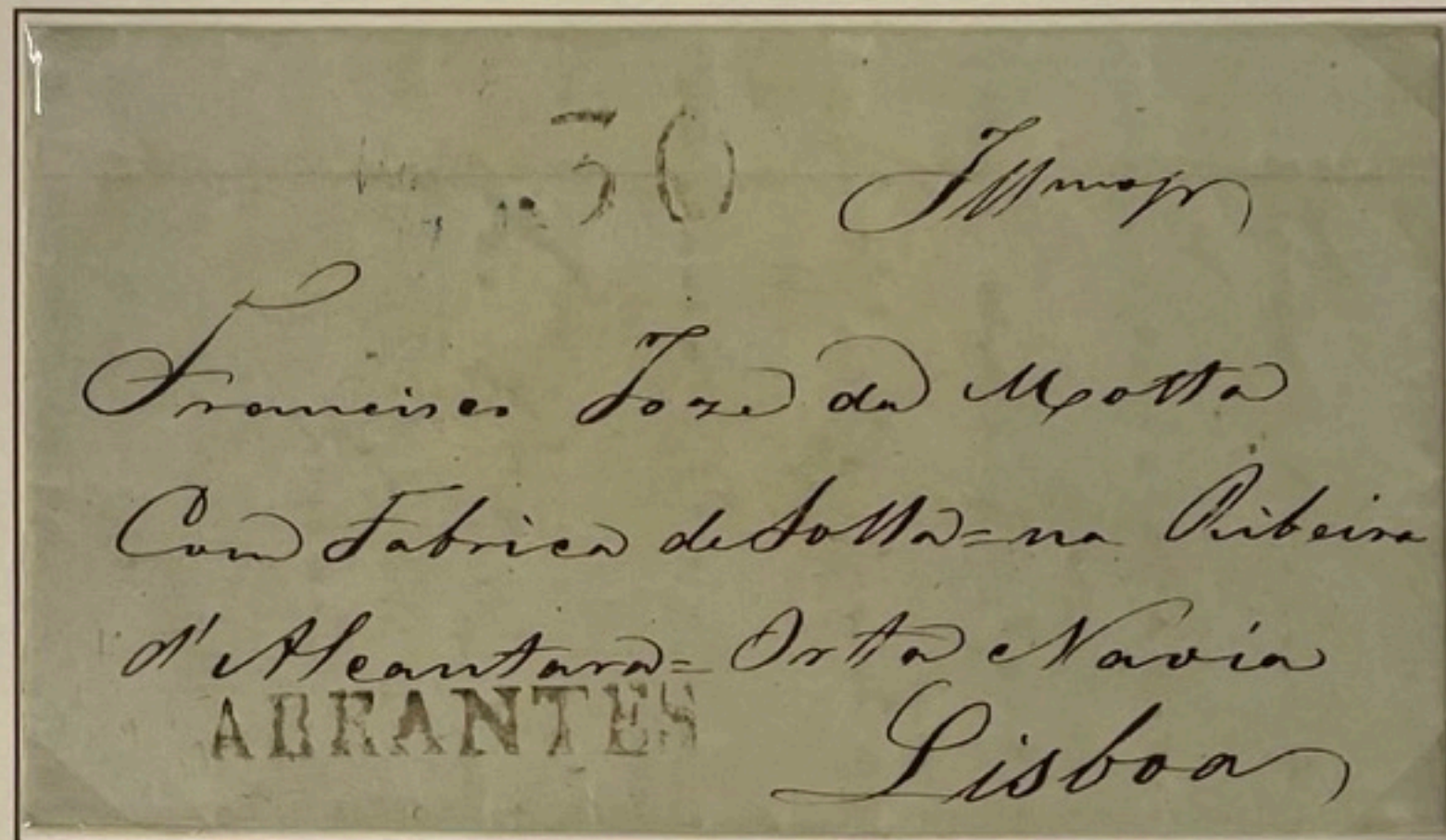
2 - Período PRÉ-FILATÉLICO (de 1 de Agosto 1799 a 30 de Junho de 1853)

2.1)- ABRANTES - Província da Estremadura - Districto de Santarém
De 3 de Janeiro de 1809 a 16 de Fevereiro de 1853 - Dista 23 léguas de Lisboa

ABRANTES

ABT 2 - SÉPIA

ABRANTES → LISBOA



30
PORTE TIPO I

Carta datada (14-Julho-1851) para Lisboa (16-7).

Porte "30" sépia aplicado para distâncias de 20 a 30 léguas e peso de 2/8 de Onça.



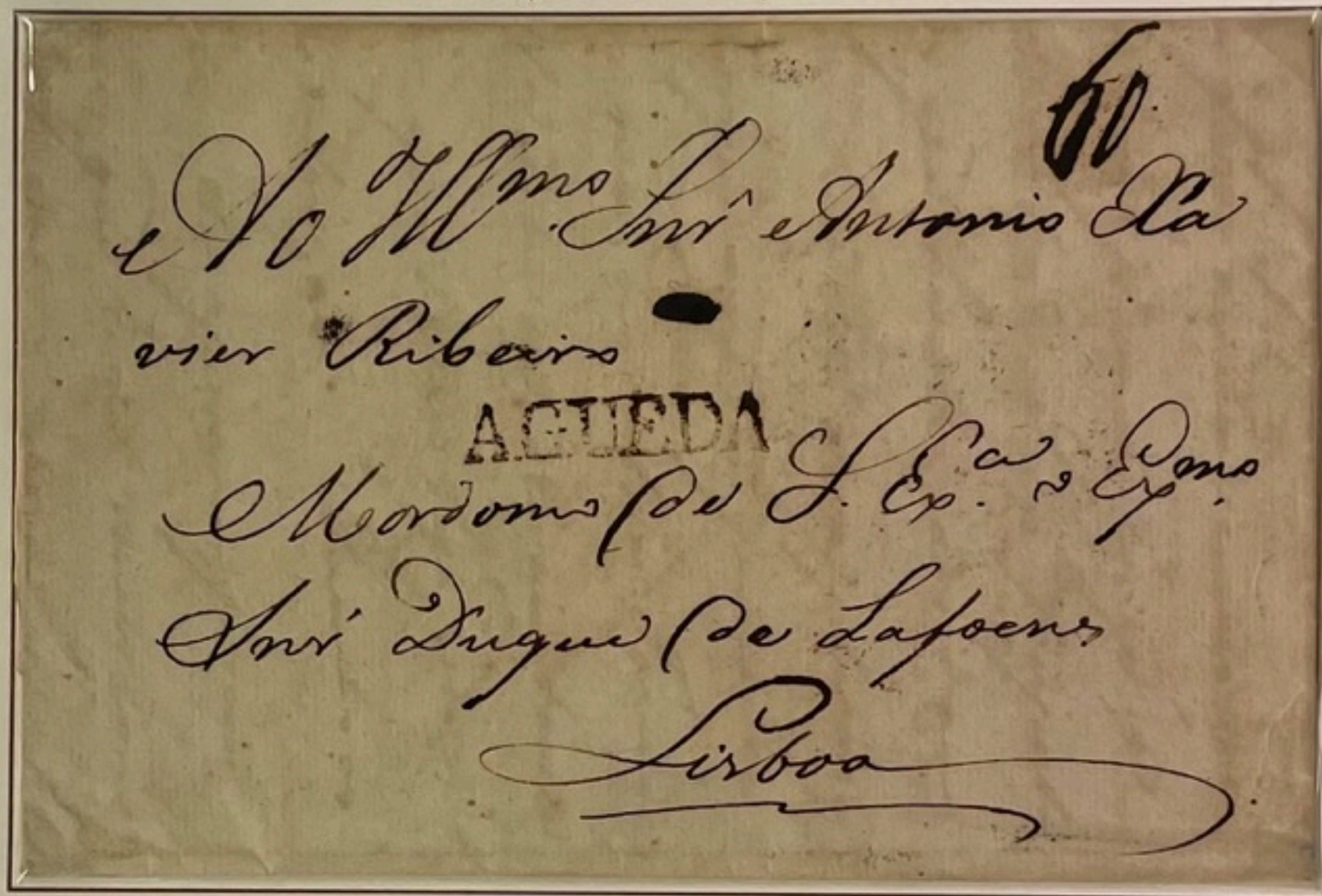
2 - Período PRÉ-FILATÉLICO (de 1 de Agosto 1799 a 30 de Junho de 1853)

2.2)- ÁGUEDA - Província da Beira - Districto de Aveiro
De 11 de Fevereiro de 1808 e 9 de Janeiro de 1853 - Dista 41 léguas de Lisboa

AGUEDA

AGD 2 - SÉPIA

ÁGUEDA (AGUADA DE CIMA) → LISBOA



Carta datada de Aguada de Cima (26-Julho-1826) para Lisboa
Porte mns. "60" sépia aplicado para 30 a 40 léguas e peso de 4/8 de Onça

ALVAIAZERE

AVZ 1 - PRETO

ALVAIAZERE → LEIRIA

S. N.

M. N. de S. J. Comandante em Chef do Distrito de

ALVAIAZERE

Leiria

Do Comandante da Guarda Nacional de Alvaiazere

Carta do Serviço Nacional datada de Alvaiazere (3-Agosto-1840) para Leiria

Isenta de Porte




2 - Período PRÉ-FILATÉLICO (de 1 de Agosto 1799 a 30 de Junho de 1853)

2.19)- ALVITO - Província do Alentejo - Districto de Beja
De 10 de Janeiro de 1827 a 12 de Maio de 1852 - Dista 20 léguas de Lisboa

ALVITO

AVT 1 - PRETO (PRETO CINZENTO)
TINTA DE "CHOCO"

ALVITO → LISBOA



Carta não datada de Alvito para Lisboa (2-11)

Porte manuscrito "25" sépia aplicado para distâncias de 20 a 30 léguas e peso de 2/8 de Onça.



2 - Período PRÉ-FILATÉLICO (de 1 de Agosto 1799 a 30 de Junho de 1853)

2.23)- AROUCA - Província da Beira - Districto de Aveiro
De 15 de Março de 1810 a 4 de Agosto de 1846 - Dista 50 léguas de Lisboa


AROUCA

ARC 1 - VERMELHO

30

PORTE TIPO I

AROUCA → PORTO



Carta não datada, circulada de Arouca para o Porto.

Porte "30" vermelho aplicado para distâncias de 20 a 30 léguas e peso de 2/8 de Onça.

Isenta de Porte
ARRAIOLOS

ARL 1 - SÉPIA

ARRAIOLOS → ÉVORA

R. S.
Alto
Alto *mo* *S. D.* *João de Fera da*
Cidade de
ARRAIOLOS *Evora.*
No Fuir de Fera da Villa de Arraiolos.

Carta do Real Serviço datada (16-Maio-1827) para Évora.
Isenta de Porte.



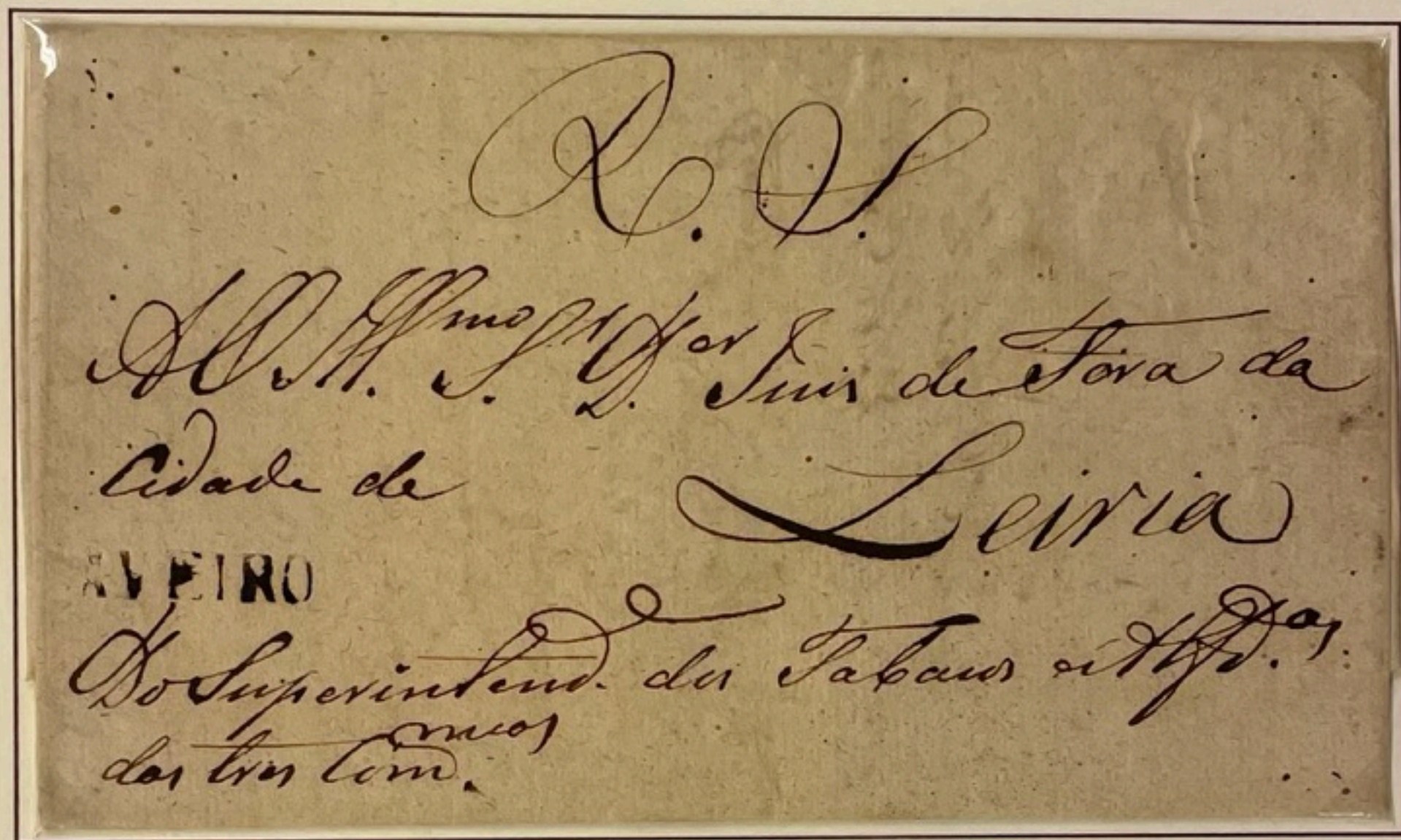
2 - Período PRÉ-FILATÉLICO (de 1 de Agosto 1799 a 30 de Junho de 1853)

2.28)- AVEIRO - Província da Beira - Districto de Aveiro
De 4 de Fevereiro de 1803 a 25 de Abril de 1853 - Dista 43 léguas de Lisboa

AVEIRO

AVR 3 - SÉPIA

AVEIRO → LEIRIA



Carta do Real Serviço datada de Aveiro (29-Maio-1820) para Leiria
Isenta de Porte



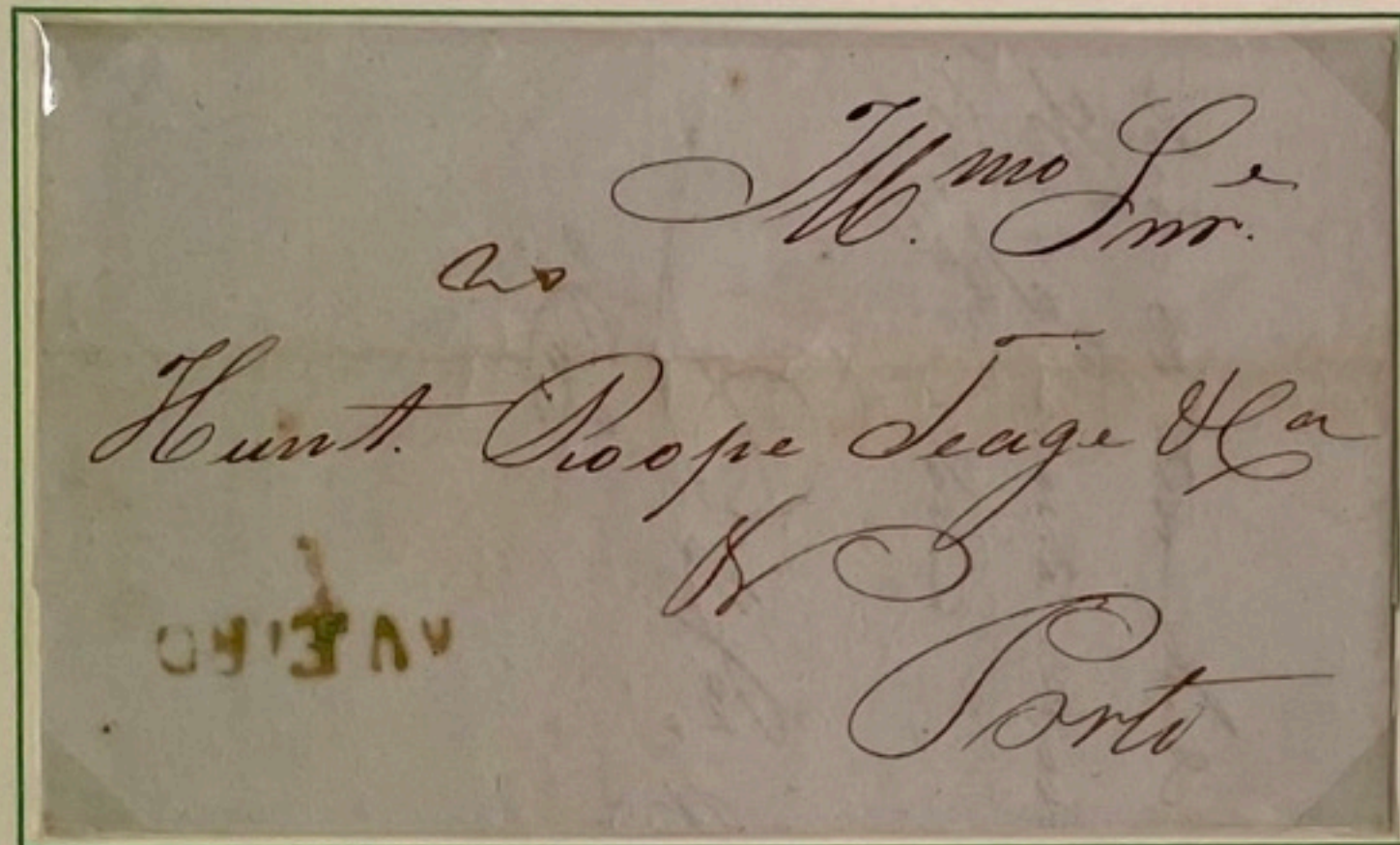
2 - Período PRÉ-FILATÉLICO (de 1 de Agosto 1799 a 30 de Junho de 1853)

2.28)- AVEIRO - Província da Beira - Districto de Aveiro
De 4 de Fevereiro de 1803 a 25 de Abril de 1853 - Dista 43 léguas de Lisboa

AVEIRO

AVR 4 - VERDE

AVEIRO → PORTO



Carta datada de Aveiro (19-Fevereiro-1836) para o Porto
Porte mns. "20" verde aplicado até 10 léguas e peso de 2/8 de Onça



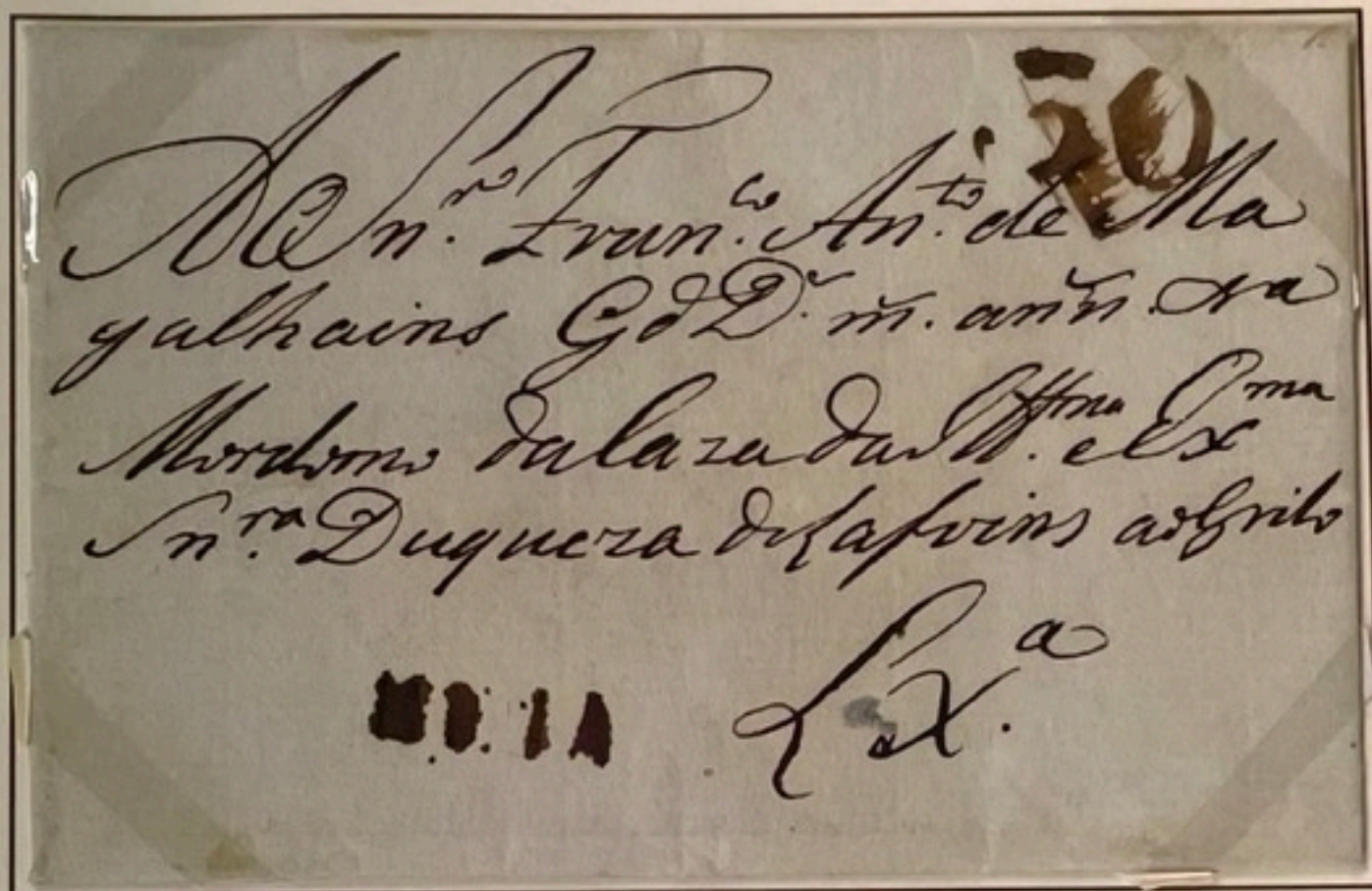
2 - Período PRÉ-FILATÉLICO (de 1 de Agosto 1799 a 30 de Junho de 1853)

2.36)- BEJA - Província do Alentejo - Districto de Beja
De 29 de Março de 1811 a 18 de Abril de 1853 - Dista 22 léguas de Lisboa

BEJA

BJA 1 - SÉPIA

BEJA → LISBOA



30


PORTE TIPO I

Carta não datada, circulada de Beja para Lisboa.
Porte "30" sépia aplicado de 20 a 30 léguas e peso de 2/8 de Onça.




2 - Período PRÉ-FILATÉLICO (de 1 de Agosto 1799 a 30 de Junho de 1853)

2.36)- BEJA - Província do Alentejo - Distrito de Beja
De 29 de Março de 1811 a 18 de Abril de 1853 - Dista 22 léguas de Lisboa



BJA 3 - SÉPIA

BEJA ⇄ LISBOA



Carta datada de Beja (27-Junho-1849) para Lisboa (2-6)
Porte manuscrito "50" sépia aplicado de 20 a 30 léguas e peso de 4/8 de Onça.



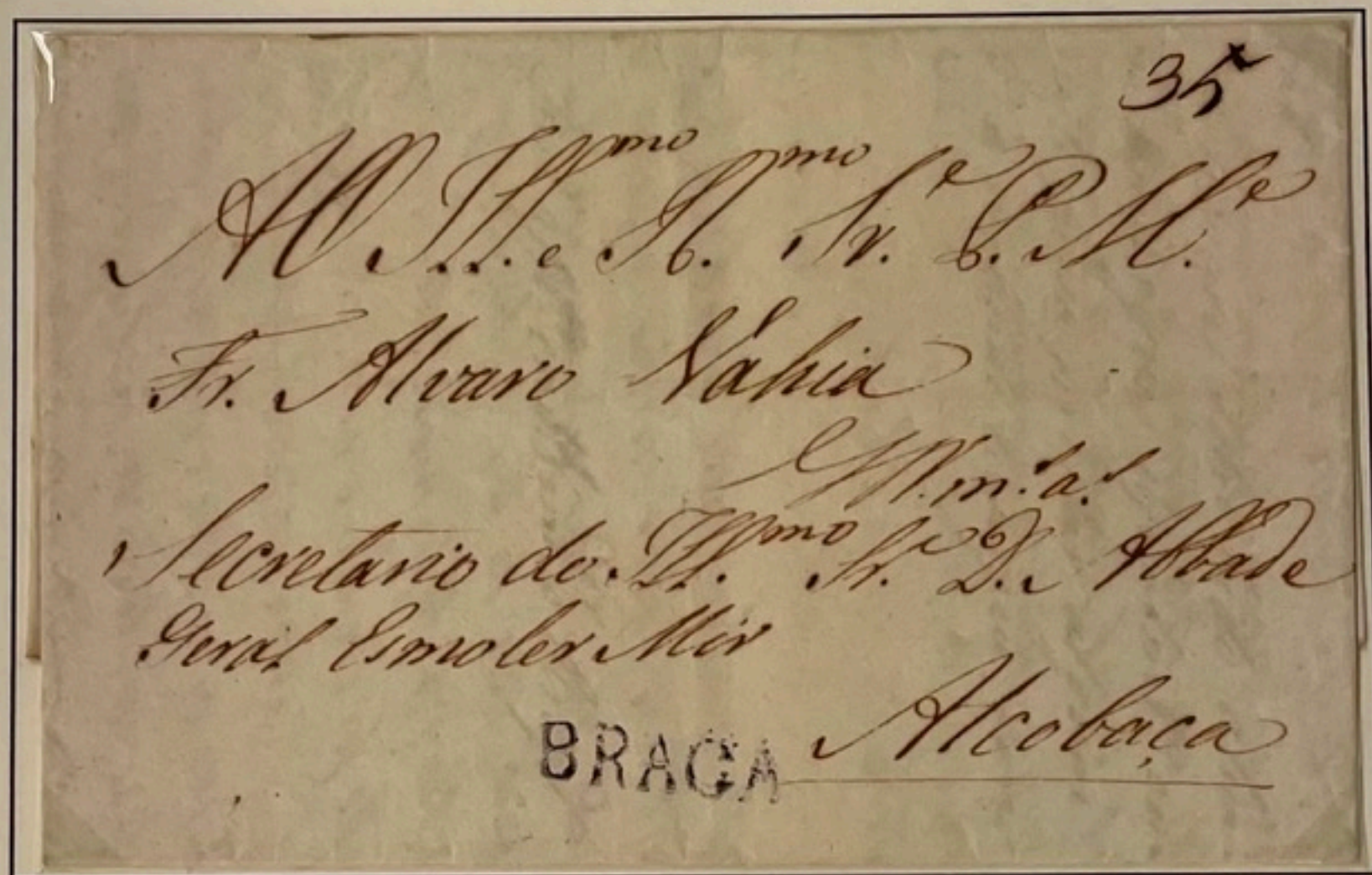
2 - Período PRÉ-FILATÉLICO (de 1 de Agosto 1799 a 30 de Junho de 1853)

2.40)- BRAGA - Província de Entre Douro e Minho - Districto de Braga
De 23 de Outubro de 1800 a 20 de Maio de 1853 - Dista 60 léguas de Lisboa

BRAGA

BRG 2 - PRETO

BRAGA → ALCOBAÇA



Carta datada de Braga (15-Dezembro-1825) para Alcobaca
Porte manuscrito "35" sépia aplicado de 30 a 40 léguas e peso de 2/8 de Onça.

BRAGA (BRETIANDES) ⇔ LISBOA



40
PORTE TIPO I

Carta datada de Bretianes (3-Agosto-1837) para Lisboa (7-8)
Porte "40" azul aplicado para mais de 40 léguas e peso de 2/8 de Onça.

BRAGA → PORTO

BRAGANÇA

BGC 4 - AZUL

30

PORTE TIPO III



Carta datada de Bragança (28-Agosto-1838) para o Porto.
Porte "30" azul aplicado para distâncias de 20 a 30 léguas e peso de 2/8 de Onça.



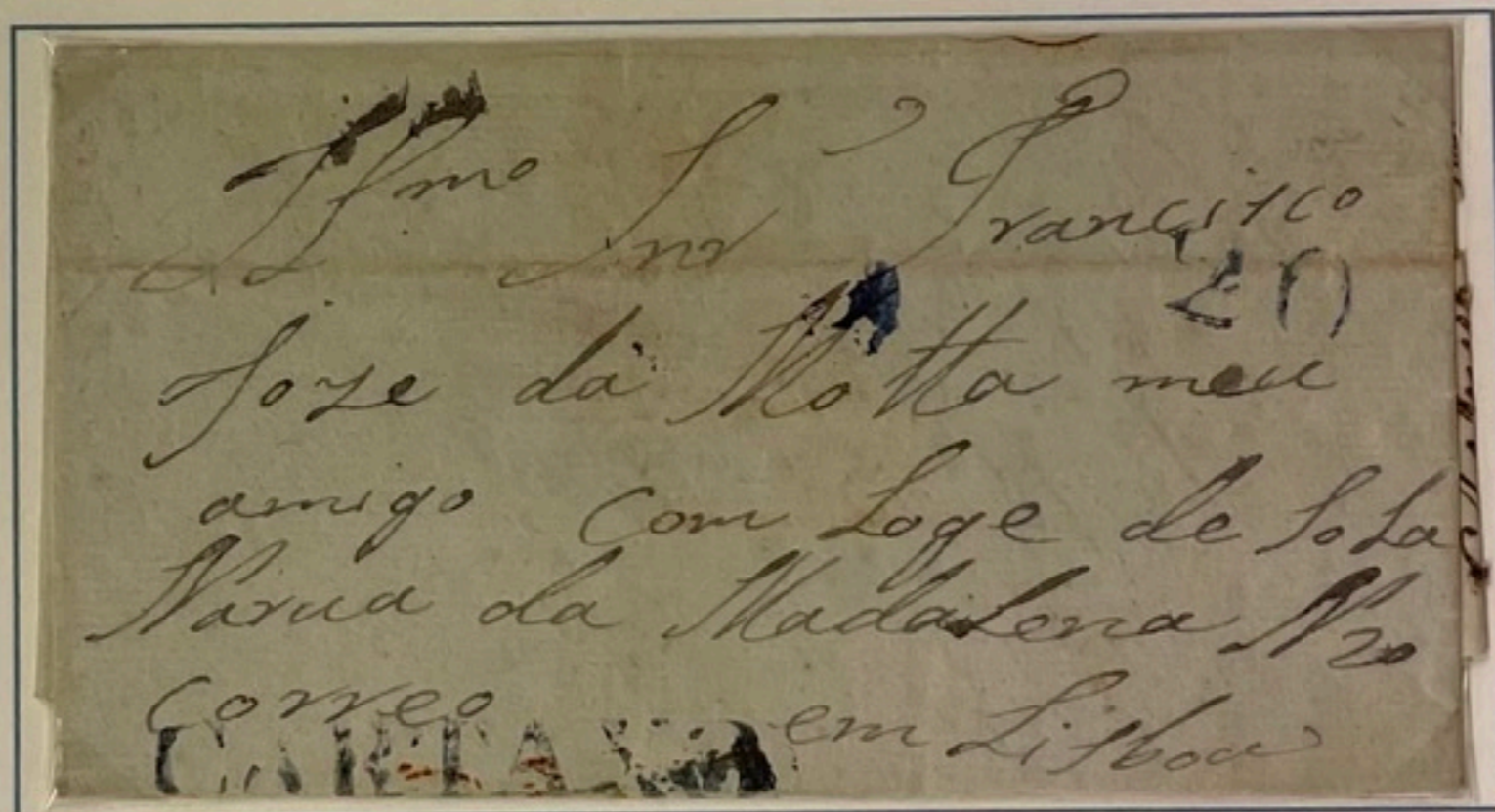
2 - Período PRÉ-FILATÉLICO (de 1 de Agosto 1799 a 30 de Junho de 1853)

2.47)- CARTAXO - Província da Estremadura - Districto de Santarém
De 7 de Março de 1810 a 24 de Março de 1853 - Dista 12 léguas de Lisboa

CARTAXO

CTX 3 - AZUL CINZENTO
BATIDO A TINTA DE ÁGUA

CARTAXO (PONTÉVEL) → LISBOA



20
PORTE TIPO I

Carta datada de Pontével (28-Novembro-1839) para Lisboa (2-11).
Porte "20" azul cinzento aplicado para distâncias até 10 léguas e peso de 2/8 de Onça.



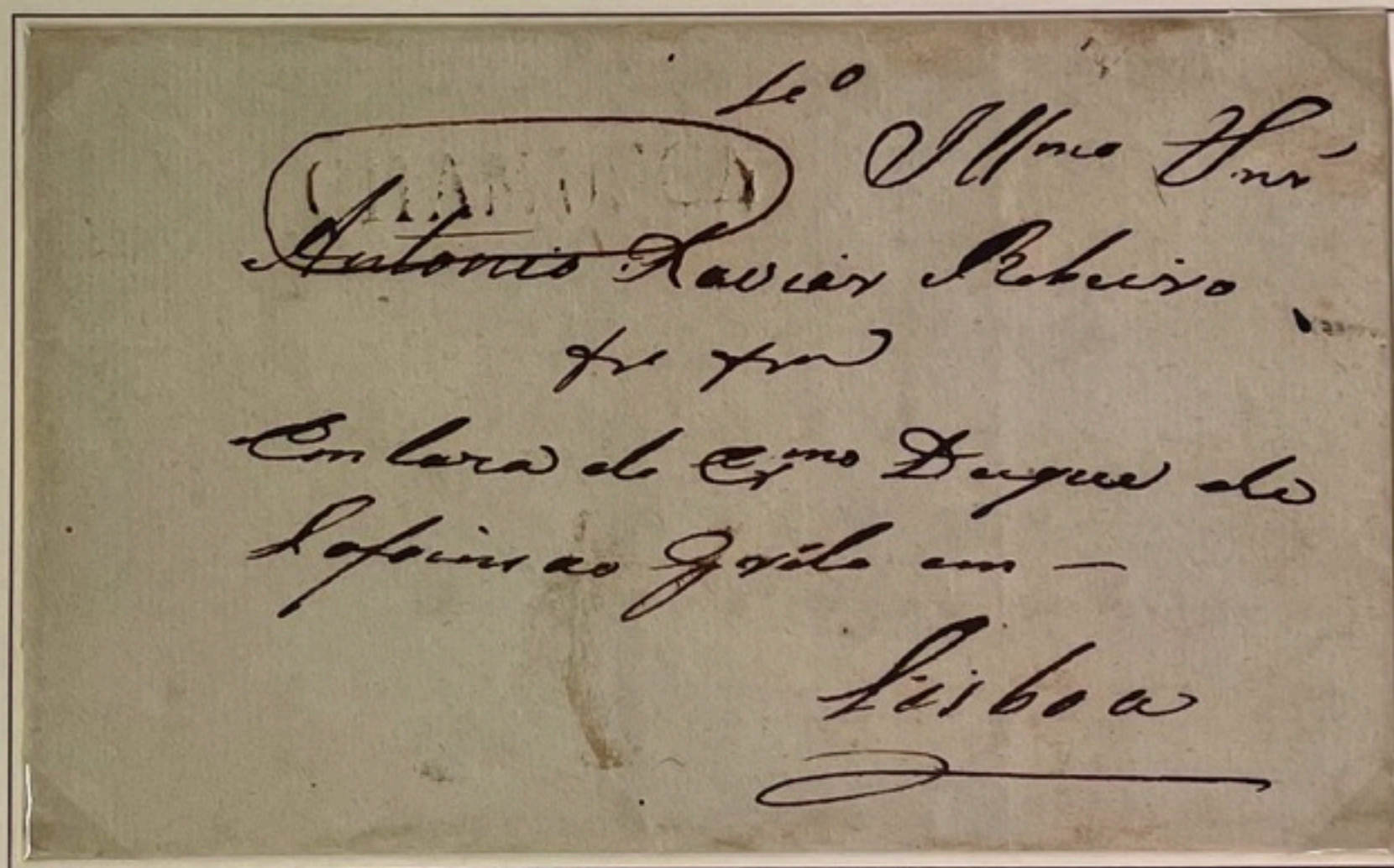
2 - Período PRÉ-FILATÉLICO (de 1 de Agosto 1799 a 30 de Junho de 1853)

2.58)- CHAMUSCA - Província da Estremadura - Distrito de Santarém
De 14 de Janeiro de 1827 a 28 de Outubro de 1850 - Dista 17 léguas de Lisboa

CHAMUSCA

CHM-1 - SÉPIA

SEIA ⇨ CABRA



Carta datada da Chamusca (18-Agosto-1832) para Lisboa
Porte mns. "40" sépia aplicado para distâncias entre 10 e 20 léguas e peso de 4/8 de Onça




2 - Período PRÉ-FILATÉLICO (de 1 de Agosto 1799 a 30 de Junho de 1853)

2.59)- CHAVES - Província de Trás-os-Montes - Distrito de Vila Real
De 10 de Maio de 1802 a 15 de Junho de 1853 - Dista 68 léguas de Lisboa



CHV 4 - AZUL ESCURO

CHAVES ⇨ PORTO



PORTE TIPO II

Carta datada de Chaves (3-Maio-1852) para o Porto (7-5).
Porte "25" azul aplicado para distâncias de 10 a 20 léguas e peso de 2/8 de Onça.



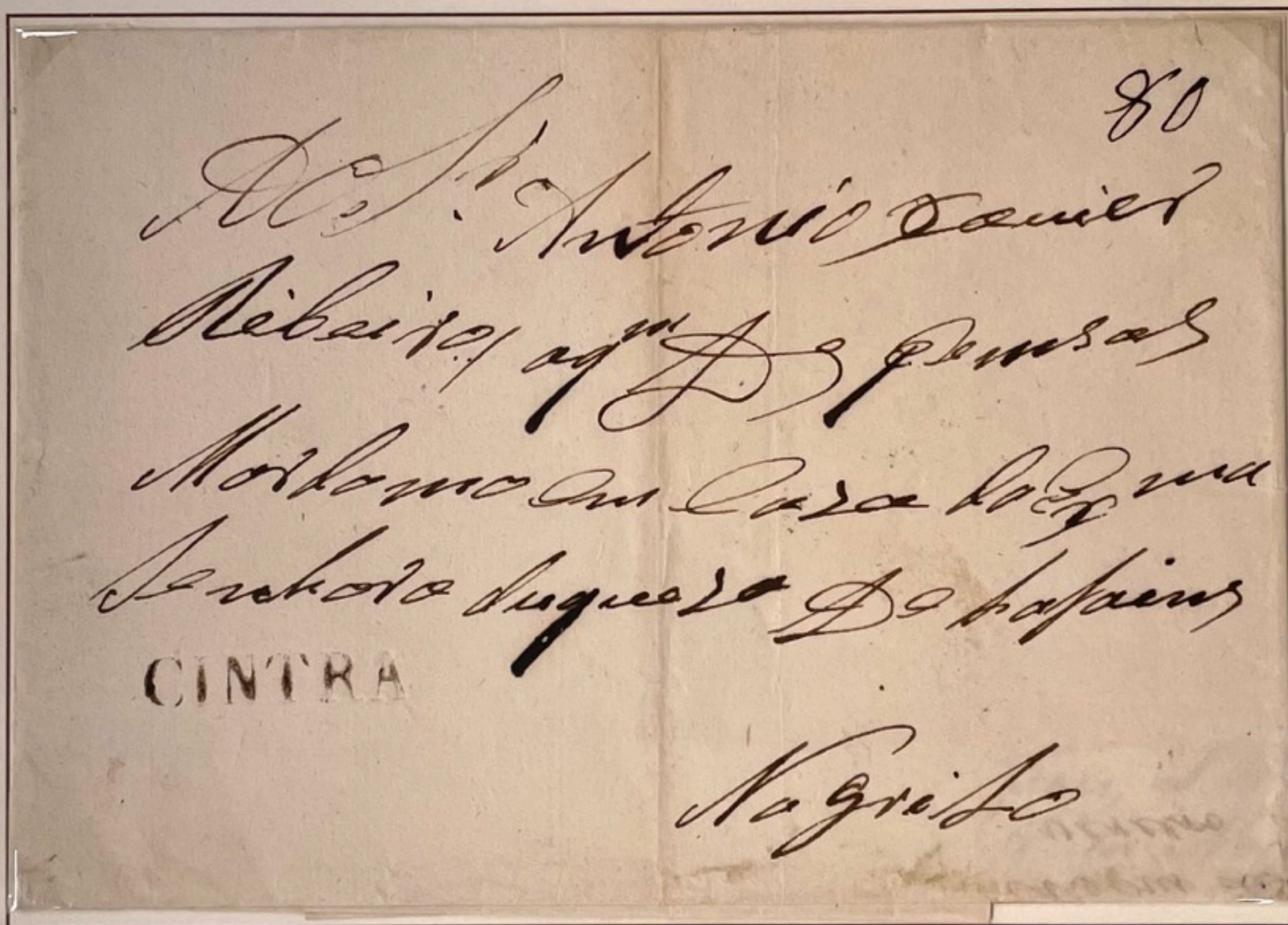
2 - Período PRÉ-FILATÉLICO (de 1 de Agosto 1799 a 30 de Junho de 1853)

2.60)- CINTRA (Sintra) - Província da Estremadura - Districto de Lisboa
De Agosto de 1823 a 21 de Agosto de 1852 - Dista 4 léguas de Lisboa

CINTRA

SNT 1 - SÉPIA

SINTRA → LISBOA



Carta datada de Sintra (12-Março-1827) para Lisboa.
Porte manuscrito "80" aplicado para distâncias até 10 léguas e peso de 1 Onça e 4/8.



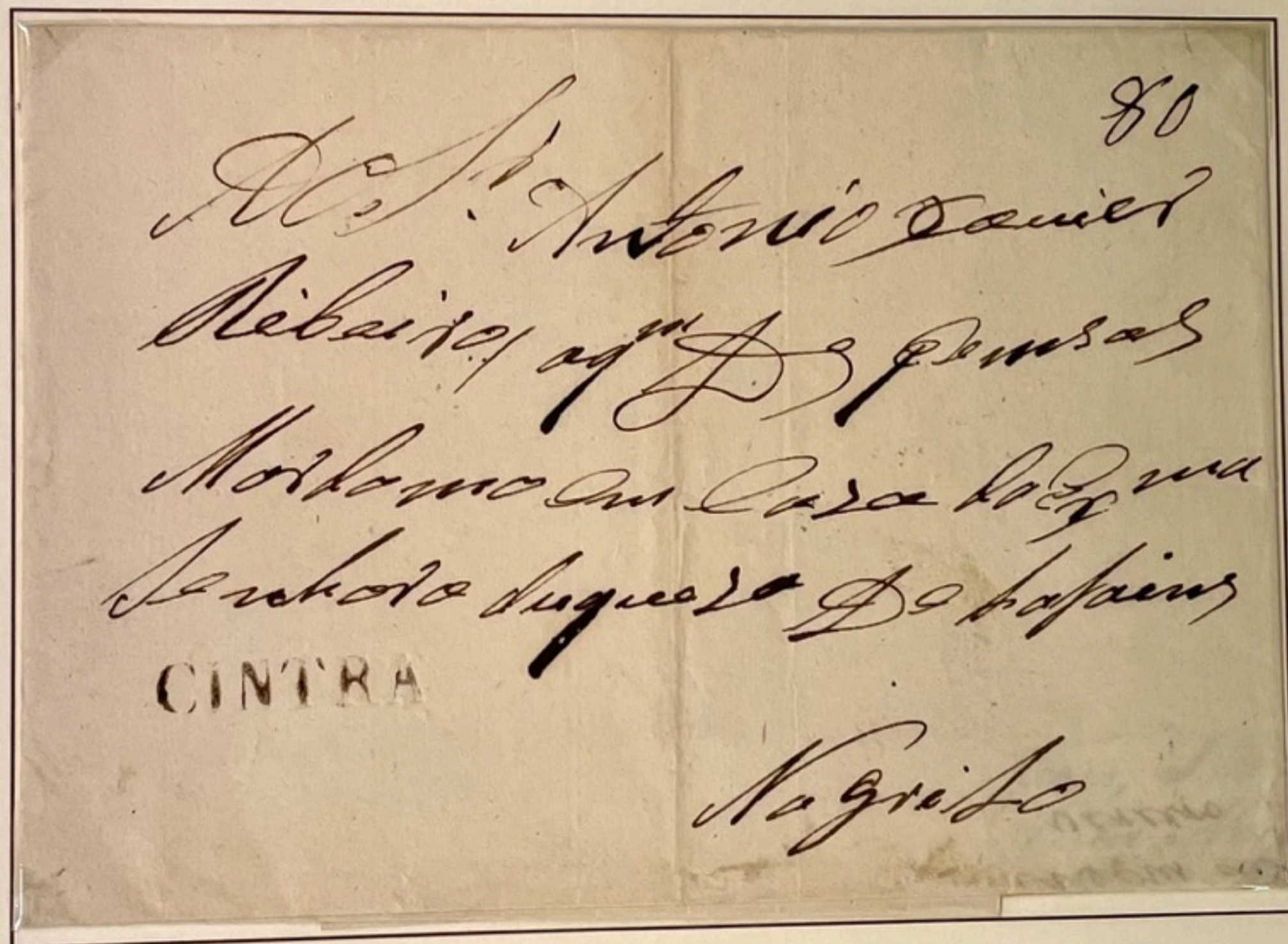
2 - Período PRÉ-FILATÉLICO (de 1 de Agosto 1799 a 30 de Junho de 1853)

2.60)- CINTRA (Sintra) - Província da Estremadura - Districto de Lisboa
De Agosto de 1823 a 21 de Agosto de 1852 - Dista 4 léguas de Lisboa

CINTRA

SNT 1 - SÉPIA

SINTRA → LISBOA



Carta datada de Sintra (12-Março-1827) para Lisboa.
Porte manuscrito "80" aplicado para distâncias até 10 léguas e peso de 1 Onça e 4/8.




2 - Período PRÉ-FILATÉLICO (de 1 de Agosto 1799 a 30 de Junho de 1853)

2.61)- COIMBRA - Província da Beira - Districto de Coimbra
De 4 de Dezembro de 1799 a 27 de Junho de 1853 - Dista 34 léguas de Lisboa

COIMBRA

CBR 6 - PRETO

COIMBRA → PORTO



Carta datada de Coimbra (2-Junho-1822) para o Porto.

Porte manuscrito "40" aplicado para distâncias de 10 a 20 léguas e peso de 4/8 de Onça.




2 - Período PRÉ-FILATÉLICO (de 1 de Agosto 1799 a 30 de Junho de 1853)

2.76)- FIGUEIRA (da Foz) - Província da Beira - Districto de Coimbra
De 12 de Fevereiro de 1803 a 26 de Maio de 1853 - Dista 33 léguas de Lisboa

FIGUEIRA

FIG 4 - SÉPIA

FIGUEIRA DA FOZ → LISBOA



30

PORTE MANUSCRITO
TIPO I

Carta datada da Figueira da Foz (29-Março-1826) para Lisboa.

Porte manuscrito "30" aplicado para distâncias de 20 a 30 léguas e peso de 2/8 de Onça.

Porte correcto pela 2.ª Tabela de Portes deveria ser de "35". por motivo desconhecido, toda a correspondência da Figueira da Foz têm portes aplicados para a distância até 30 léguas.



2 - Período PRÉ-FILATÉLICO (de 1 de Agosto 1799 a 30 de Junho de 1853)

2.83)- GOLEGAN (Golegã) - Província da Estremadura - Districto de Santarém
De 12 de Outubro de 1805 a 31 de Maio de 1853 - Dista 18 léguas de Lisboa

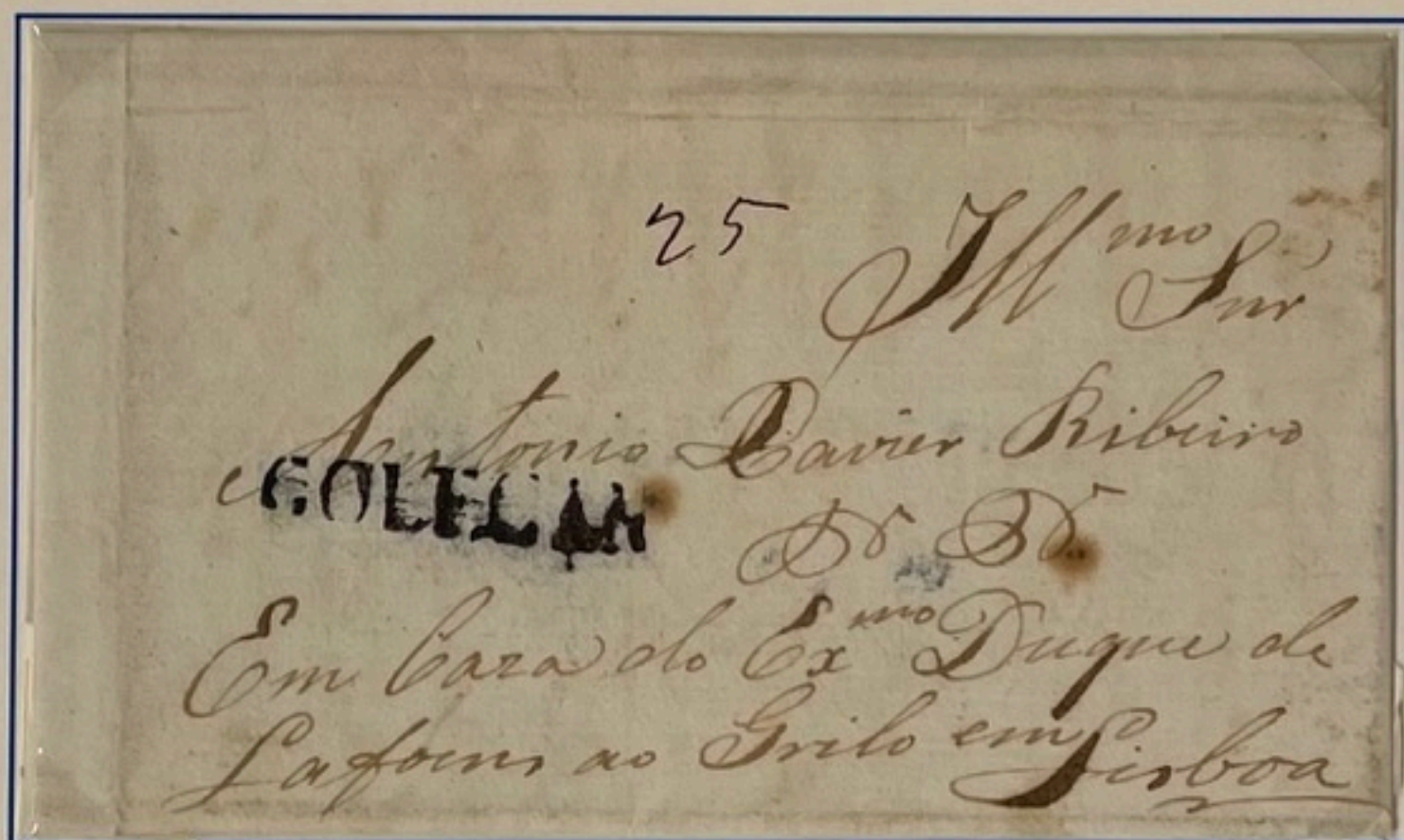
GOLEGAN

GLG-1 AZUL



LSB-15- AZUL
DIA INVERTIDO

GOLEGÃ → LISBOA



Carta circulada da Golegã para Lisboa (20-2, "20" Invertido).
Porte manuscrito "25" aplicado para distâncias de 10 a 20 léguas e peso de 2/8 de Onça.



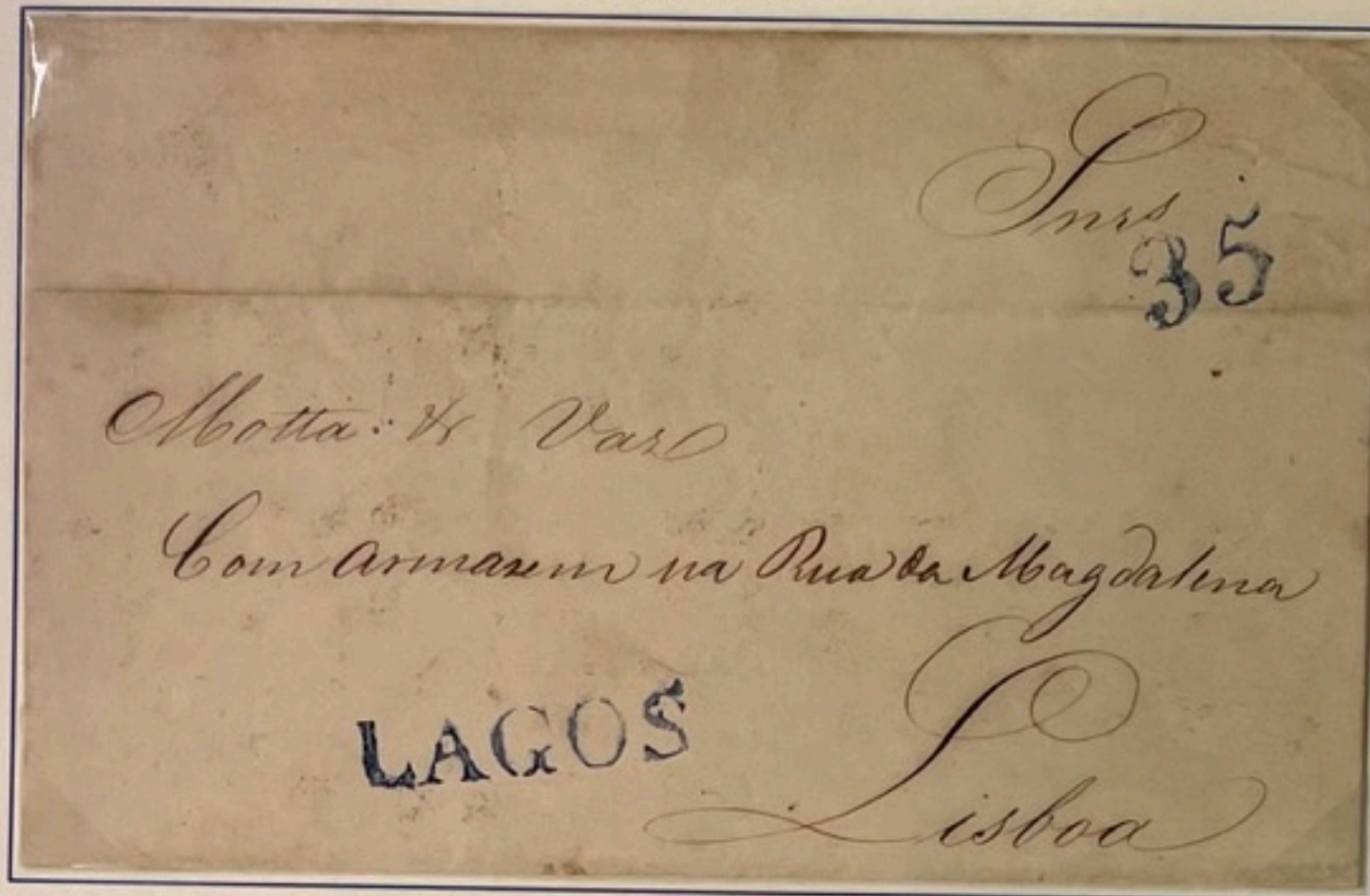
2 - Período PRÉ-FILATÉLICO (de 1 de Agosto 1799 a 30 de Junho de 1853)

2.89)- LAGOS - Província do Algarve - Distrito de Faro
De 18 de Janeiro de 1815 a 11 de Maio de 1853 - Dista 38 léguas de Lisboa

LAGOS

LGS 2 - AZUL

LAGOS ⇄ LISBOA



35
PORTE TIPO I

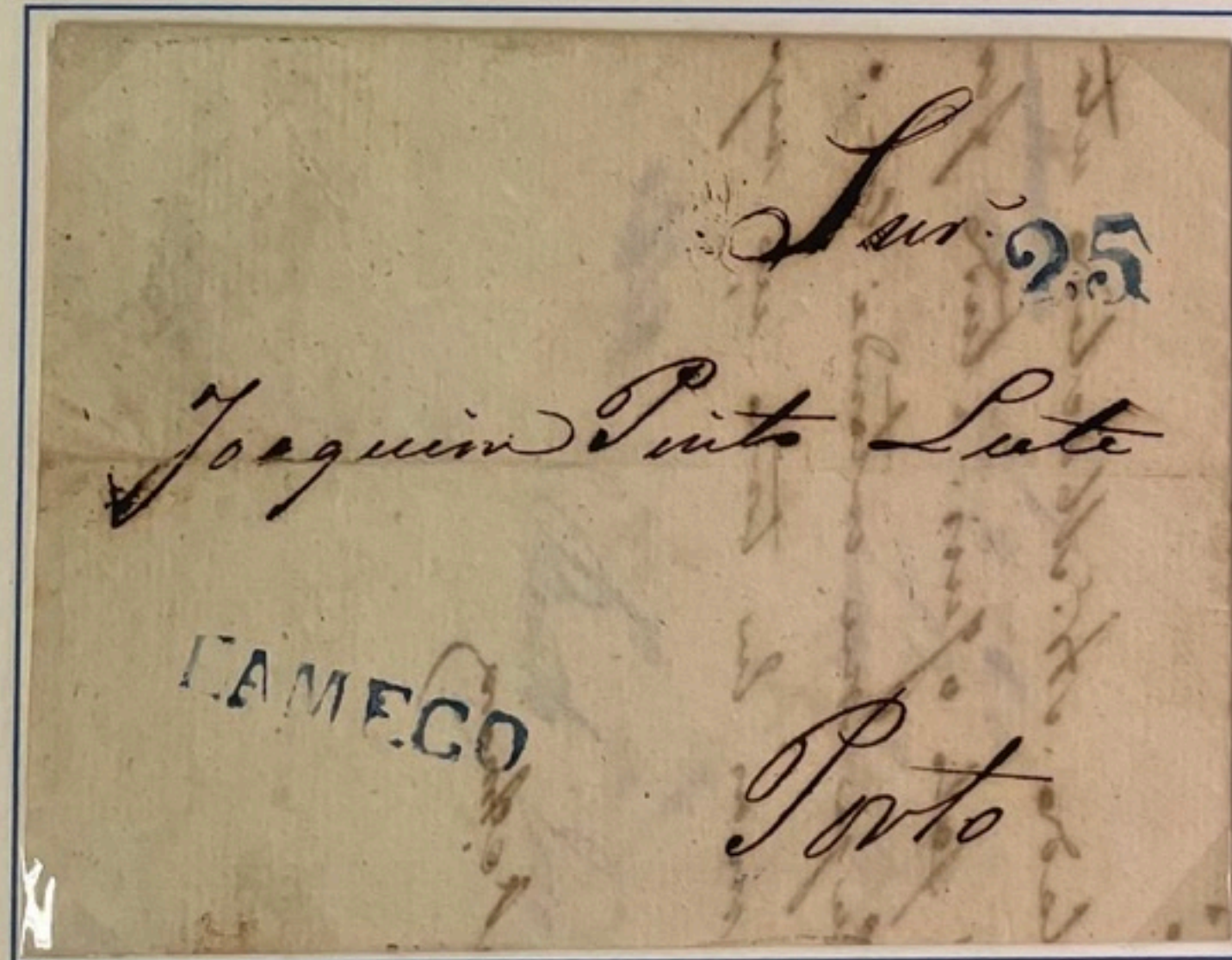
Carta datada de Lagos (26-Julho-1844) para Lisboa (31-7).
Porte "35" azul aplicado para distâncias de 30 a 40 léguas e peso de 2/8 de Onça.

LAMEGO

LMG 1 - AZUL

LAMEGO → PORTO

25
PORTE TIPO II




Carta datada de Lamego (22-Outubro-1843) para o Porto (24-10).
Porte "25" azul aplicado para distâncias de 10 a 20 léguas e peso de 2/8 de Onça.



2 - Período PRÉ-FILATÉLICO (de 1 de Agosto 1799 a 30 de Junho de 1853)

2.90)- LAMEGO - Província da Beira - Distrito de Viseu
De Setembro de 1806 a 28 de Abril de 1853 - Dista 56,5 léguas de Lisboa

LAMEGO ⇔ PORTO



Carta datada de Lamego (27-Janeiro-1827) para o Porto.
Porte manuscrito "40" aplicado para distâncias de 10 a 20 léguas e peso de 4/8 de Onça.

LEIRIA → LISBOA



30
PORTE TIPO I

Carta datada de Leiria (13-Janeiro-1838) para Lisboa (15-1).
Porte "30" azul aplicado para distâncias de 20 a 30 léguas e peso de 2/8 de Onça.



2 - Período PRÉ-FILATÉLICO (de 1 de Agosto 1799 a 30 de Junho de 1853)

2.93)- LISBOA - Província da Estremadura - Distrito de Lisboa
De 5 de Abril de 1799 a 29 de Junho de 1853

K- CORREIO MARÍTIMO - 1846/47, GUERRA DA PATULEIA

LISBON

TIPO IV - PRETO - Dos Paquetes Ingleses

LISBOA ⇄ PORTO



GUERRA DA PATULEIA- Carta datada de Lisboa (19-2-1847) para o Porto (23-2-1847), transportada pelo Paquetes Ingleses onde foi aplicada a marca "LISBON" Tipo III, Registrada no verso "N.º 1133 - 19-2/1847 - Pg. 90 rs", e porte azul aplicado no Porto "40".



PAID 3/6

PAID 3/6

Carta datada de Madrid (18-Janeiro-1842) para Lisboa (24-1).
Porte "90" a azul - 1.º porte para 2/8 Oitavos de peso.




2 - Período PRÉ-FILATÉLICO (de 1 de Agosto 1799 a 30 de Junho de 1853)

2.93)- LISBOA - Província da Estremadura - Districto de Lisboa
De 5 de Abril de 1799 a 29 de Junho de 1853

J- INDICATIVOS DE ORIGEM ESTRANGEIRA
1.º PERÍODO = PORTE DE 60 rs SEMPRE APLICADO A PRETO



LSB-OE1 - PRETO
CATALUÑA (BARCELONA) → LISBOA



60
PORTE TIPO I

Carta datada de Barcelona (17-Abril-1802) para Lisboa, marca de saída a preto "B/CATALUÑA"
Porte "60" a preto - 1.º porte para 2/8 Oitavos de peso utilizado no 1.º período



2 - Período PRÉ-FILATÉLICO (de 1 de Agosto 1799 a 30 de Junho de 1853)

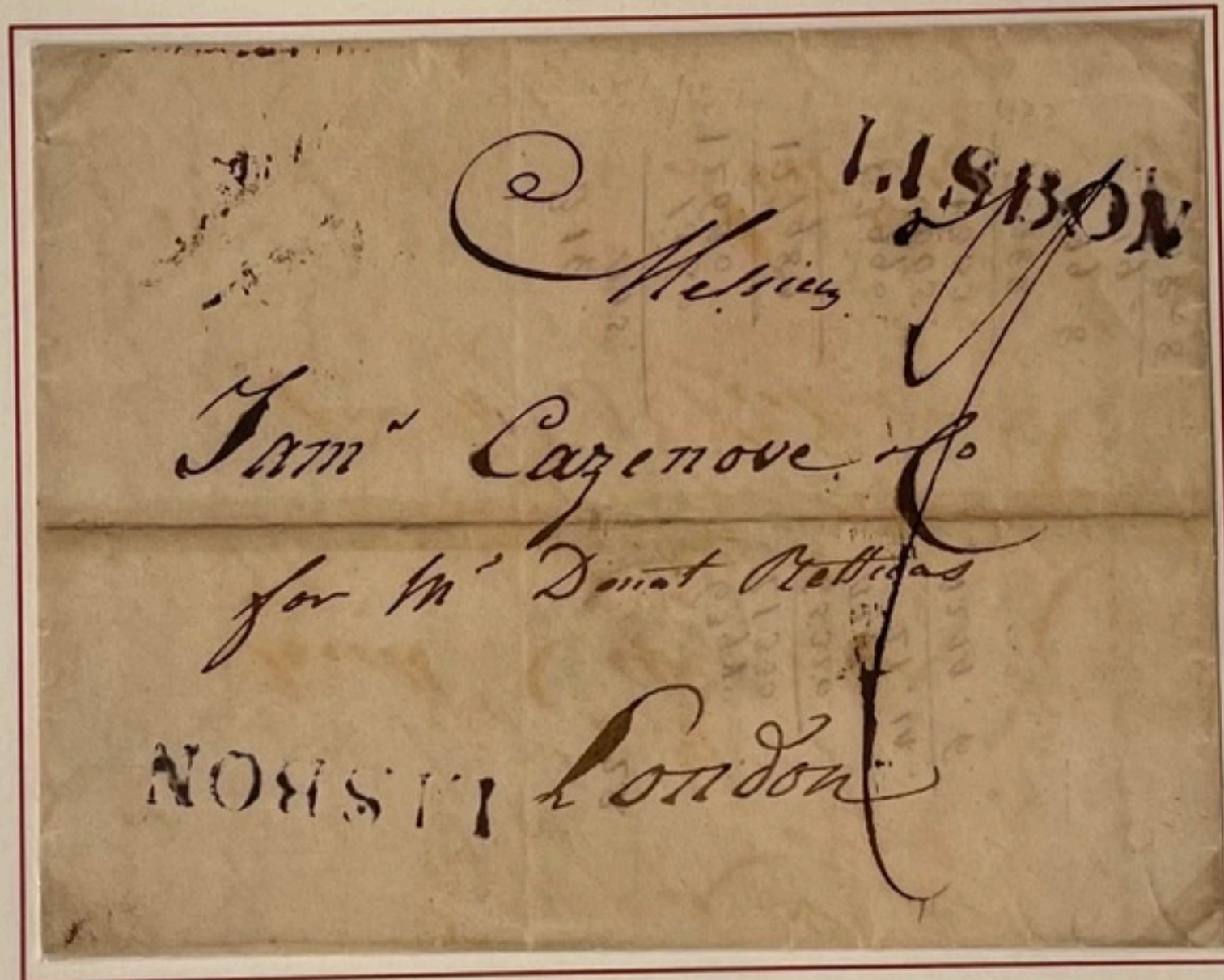
2.93)- LISBOA - Província da Estremadura - Districto de Lisboa
De 5 de Abril de 1799 a 29 de Junho de 1853

K- CORREIO MARÍTIMO

LISBON

TIPO I - VERMELHO - Dos Paquetes Ingleses (RRR)

LISBOA → LONDRES



Carta datada de Lisboa (25-Abril-1807) para Londres (5-Mai).
Marca "LISBON" dos Paquetes Ingleses aplicada em Lisboa, Porte Pago Inglês a sépia "2/-".
São poucas as cartas conhecidas com a marca a vermelho.



2 - Período PRÉ-FILATÉLICO (de 1 de Agosto 1799 a 30 de Junho de 1853)

2.93)- LISBOA - Província da Estremadura - Districto de Lisboa
De 5 de Abril de 1799 a 29 de Junho de 1853

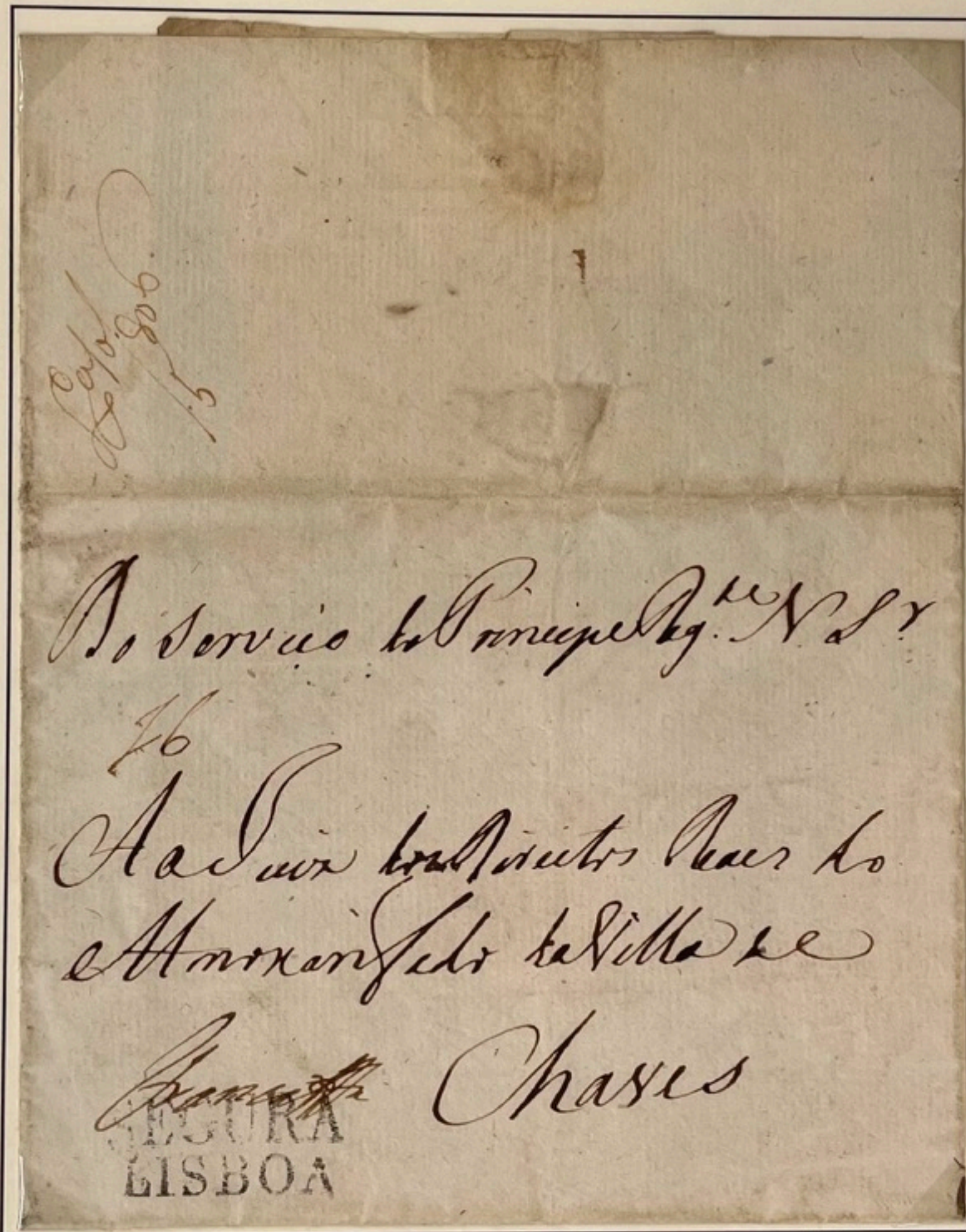
I- SEGURO

**SEGURA
LISBOA**
LSB-S1 - PRETO

*Lisboa
10/5/1806*

Lisboa - 10/5/1806
aplicado pelos correios de Lisboa

LISBOA → CHAVES



Capa de carta do Serviço do Príncipe Regente não datada, circulada de Lisboa para Chaves, Registada a manuscrito pelo carteiro nas costas da carta em (10-5-1806).
Isenta de Porte




2 - Período PRÉ-FILATÉLICO (de 1 de Agosto 1799 a 30 de Junho de 1853)

2.93)- LISBOA - Província da Estremadura - Distrito de Lisboa
De 5 de Abril de 1799 a 29 de Junho de 1853

G- CORRECÇÕES DE PORTE

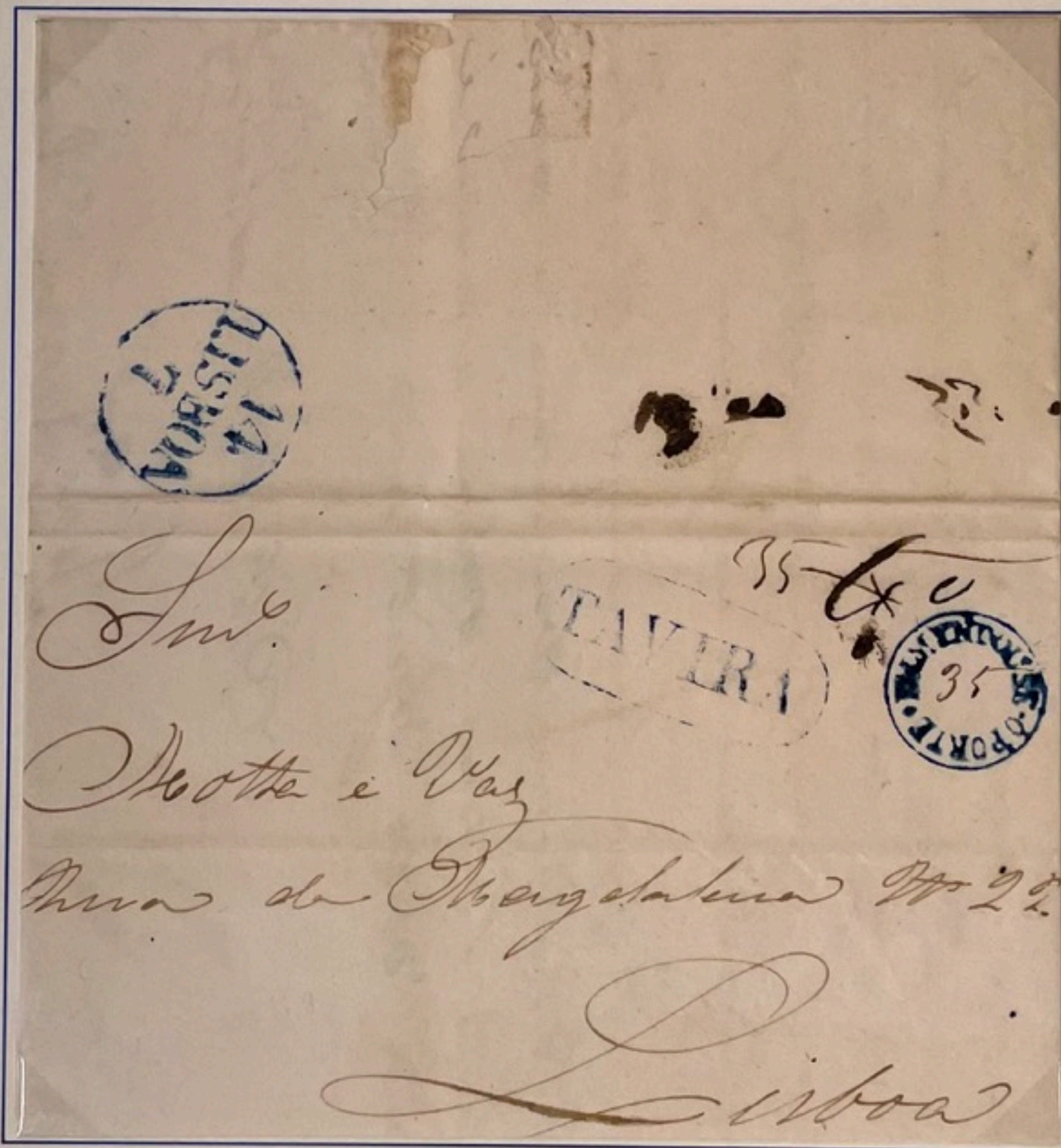
TAVIRA

TVR 4 - AZUL



LSB-CP - AZUL

TAVIRA ⇄ LISBOA



Carta datada de Tavira (8-Julho-1848) para Lisboa (14-Julho).
Porte manuscrito de "40" indevido, emendado para "35" em Lisboa
correspondente a distâncias de 30 a 40 léguas e peso de 2/8 de Onça.



2 - Período PRÉ-FILATÉLICO (de 1 de Agosto 1799 a 30 de Junho de 1853)

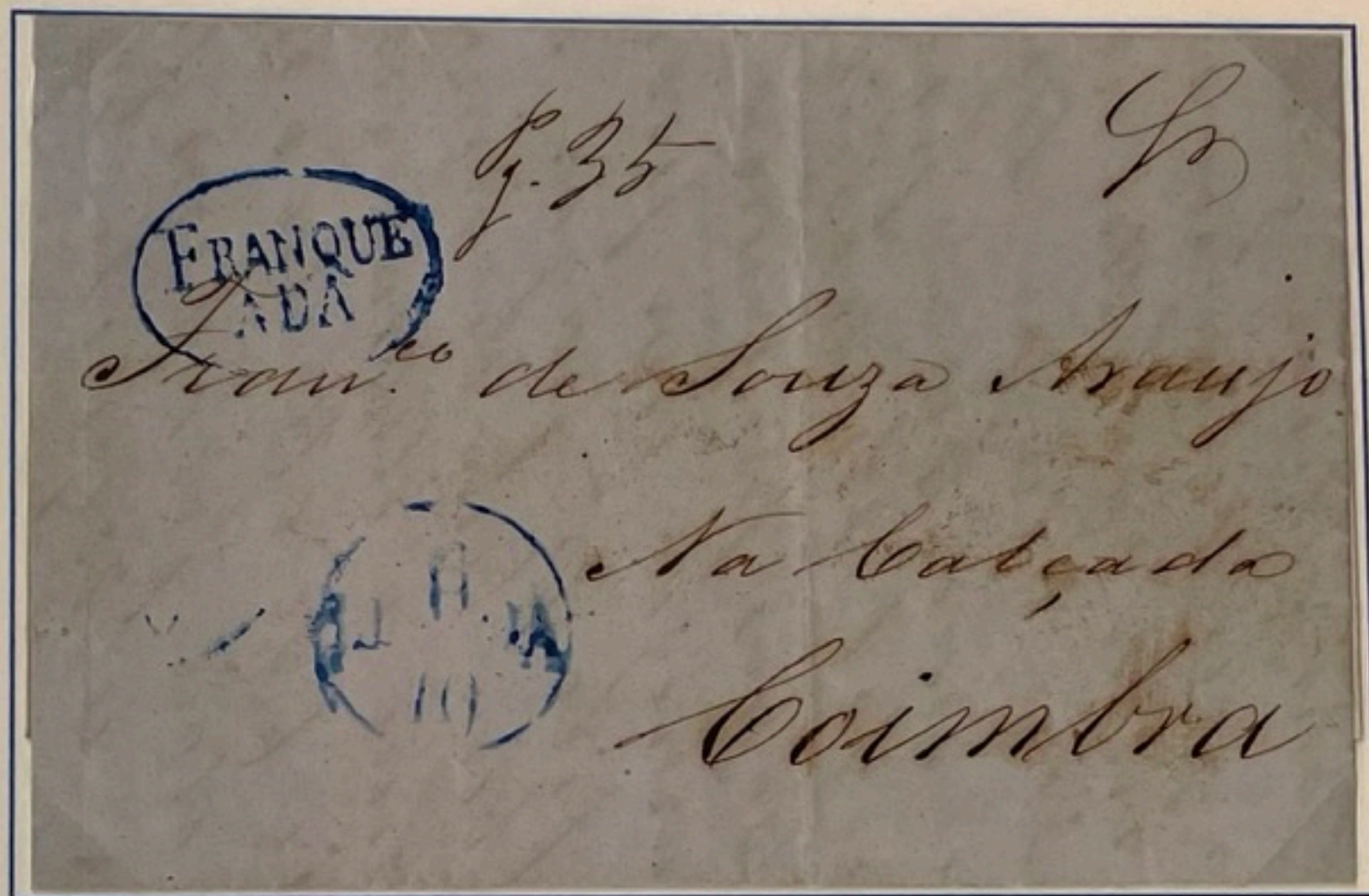
2.93)- LISBOA - Província da Estremadura - Districto de Lisboa
De 5 de Abril de 1799 a 29 de Junho de 1853

H- PORTE PAGO



LSB-PP5 - AZUL

LISBOA → COIMBRA



Pg. 35
PORTE MANUSCRITO
"Pg. 35"

Carta datada de Lisboa (6-10) de 1851 para Coimbra.

Porte "Pg. 35" manuscrito aplicado para distâncias de 30 a 40 léguas e peso de 2/8 de Onça.



2 - Período PRÉ-FILATÉLICO (de 1 de Agosto 1799 a 30 de Junho de 1853)

2.93)- LISBOA - Província da Estremadura - Districto de Lisboa
De 5 de Abril de 1799 a 29 de Junho de 1853

E- CORREIO ORDINÁRIO (DATADOS)



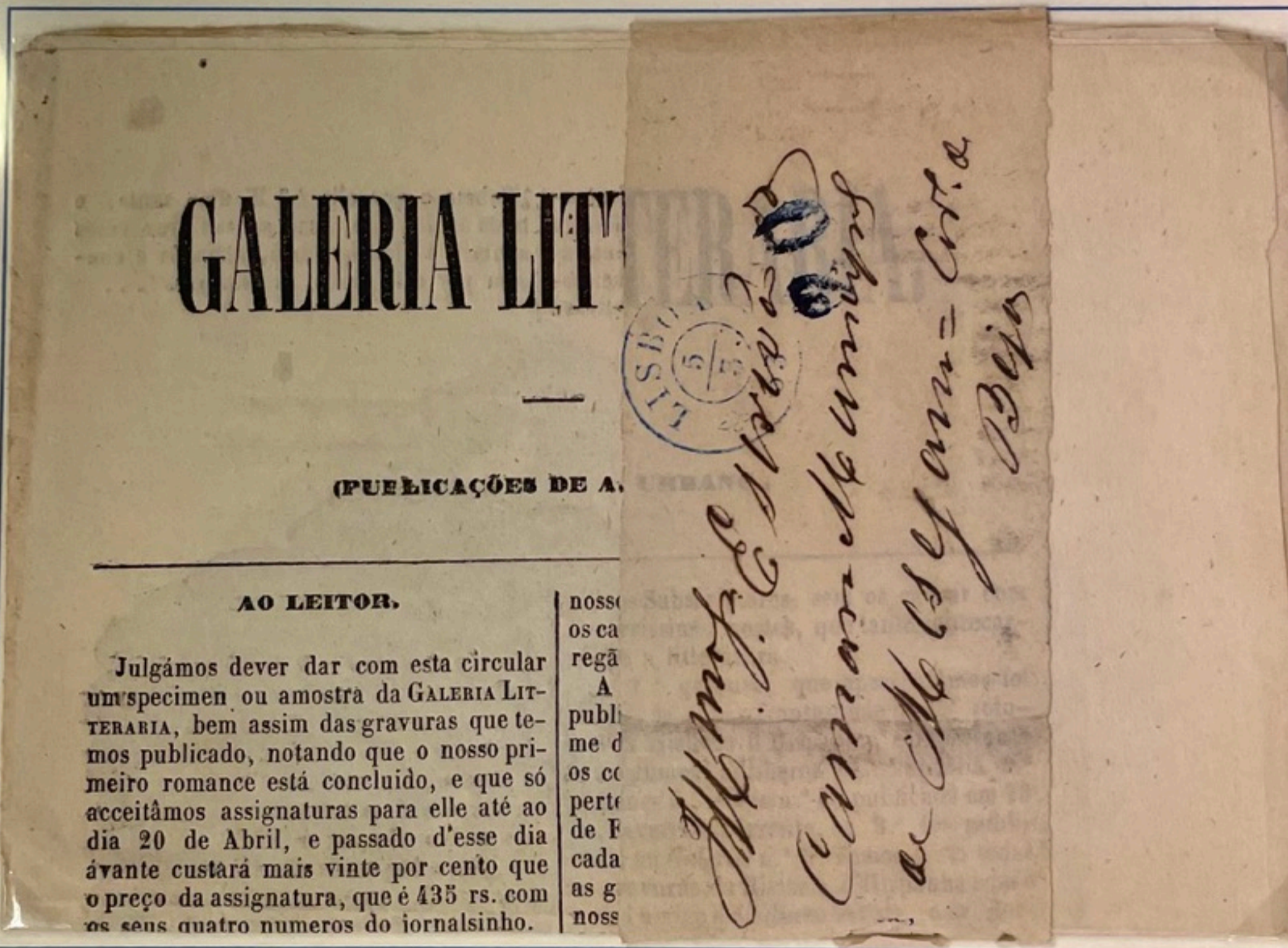
LSB 21 - AZUL

20

PORTE TIPO II

PORTES DE IMPRESSOS OU DE JORNAIS

LISBOA → BEJA



GALERIA LIT

(PUBLIKAÇÕES DE A. ...)

AO LEITOR.

Julgámos dever dar com esta circular um specimen ou amostra da GALERIA LITERARIA, bem assim das gravuras que temos publicado, notando que o nosso primeiro romance está concluido, e que só accetâmos assignaturas para elle até ao dia 20 de Abril, e passado d'esse dia ávante custará mais vinte por cento que o preço da assignatura, que é 435 rs. com os seus quatro numeros do jornalsinho.

nosso
os ca
regã
A
publ
me d
os ce
per
de F
cada
as g
noss

Handwritten letter:
Lisboa 5 de Abril de 1853
Cammar de Almeida
de Almeida = Lisboa
Beja

Jornal completo "Galeria Literária" com Cinta de Jornal, circulado de Lisboa (5-3-53) para Beja
Porte "20" azul aplicado para o 2.º porte de impressos para distâncias de 20 a 30 léguas e peso de 4/8 de Onça.




2 - Período PRÉ-FILATÉLICO (de 1 de Agosto 1799 a 30 de Junho de 1853)

2.93)- LISBOA - Província da Estremadura - Districto de Lisboa
De 5 de Abril de 1799 a 29 de Junho de 1853

C- GUERRA PENINSULAR / INVASÕES FRANCESAS

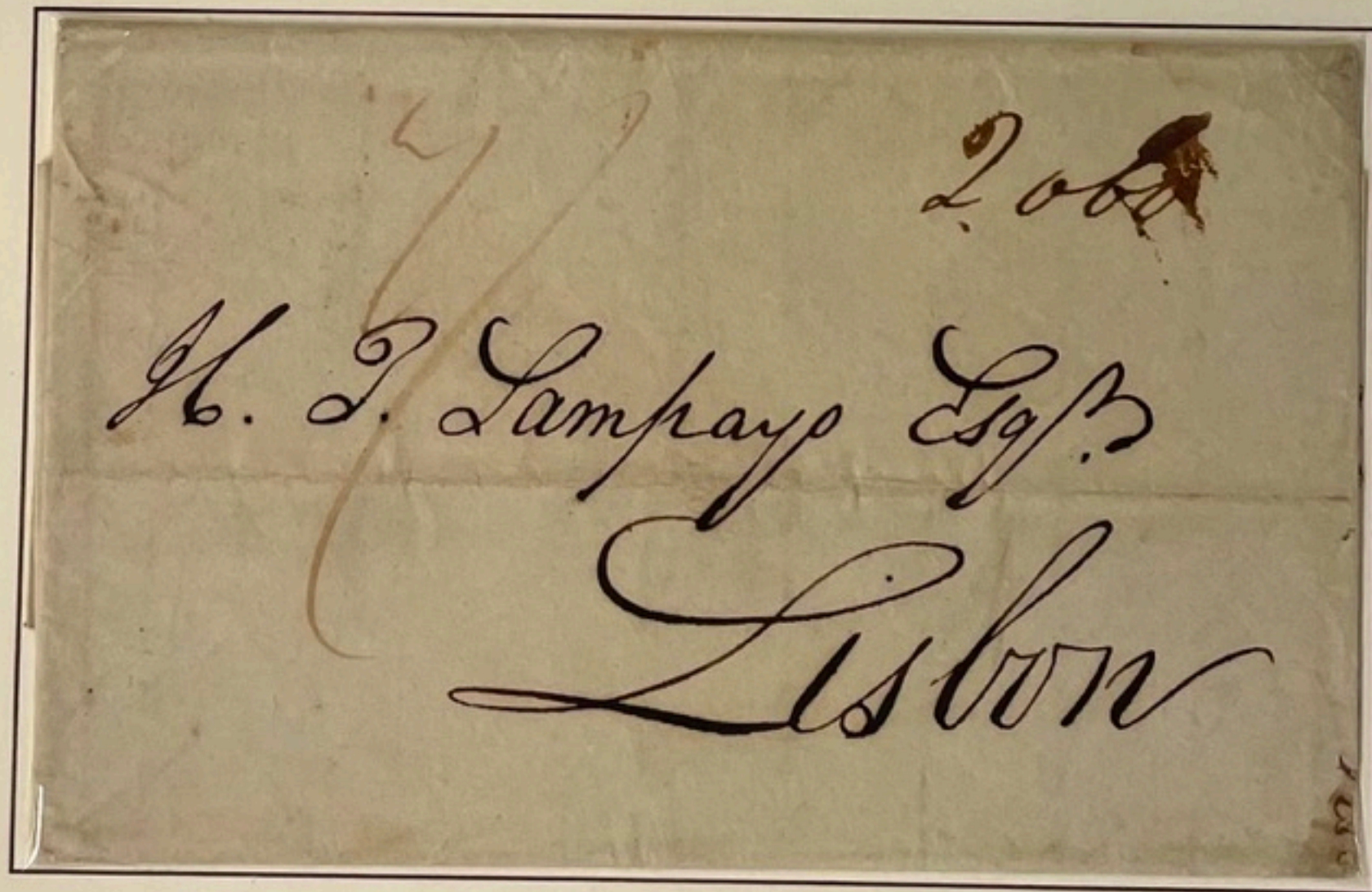
Segundo a Tabela de Portes da linha marítima Falmouth-Lisboa de 1815, o mínimo porte de chegada para 1/8 de Onça era de 140 rs e 70 rs por cada 1/16 de Onça.
Os portes durante as Invasões Francesas são de todo desconhecidos, no entanto, eram pelos exemplares vistos, portes altos e similares à Tabela de 1815

DUNKELK → LISBOA



1000
PORTE MANUSCRITO

LONDRES → LISBOA



2060
PORTE MANUSCRITO

Carta datada de Londres (20-Novembro-1810) para Lisboa, vinda pelos paquetes Ingleses.
Porte Inglês a sépia "7/-" e de Lisboa a manuscrito "2060".




2 - Período PRÉ-FILATÉLICO (de 1 de Agosto 1799 a 30 de Junho de 1853)

2.68)- ELVAS - Província do Alentejo - Districto de Portalegre
De 21 de Outubro de 1802 a 25 de Outubro de 1851 - Dista 30 léguas de Lisboa

ELVAS

ELV 4 - PRETO
NÃO CATALOGADO NESTA COR

ELVAS → LISBOA



Carta datada de Elvas (18-Setembro-1837) para Lisboa (20-9).
Porte manuscrito "50" sépia aplicado para distâncias de 20 a 30 léguas e peso de 4/8 de Onça.

ÉVORA → BORBA

S. N. e R.

Ill.^{ma} S^{ra}. Administrador da Concelho d e

EVORIA

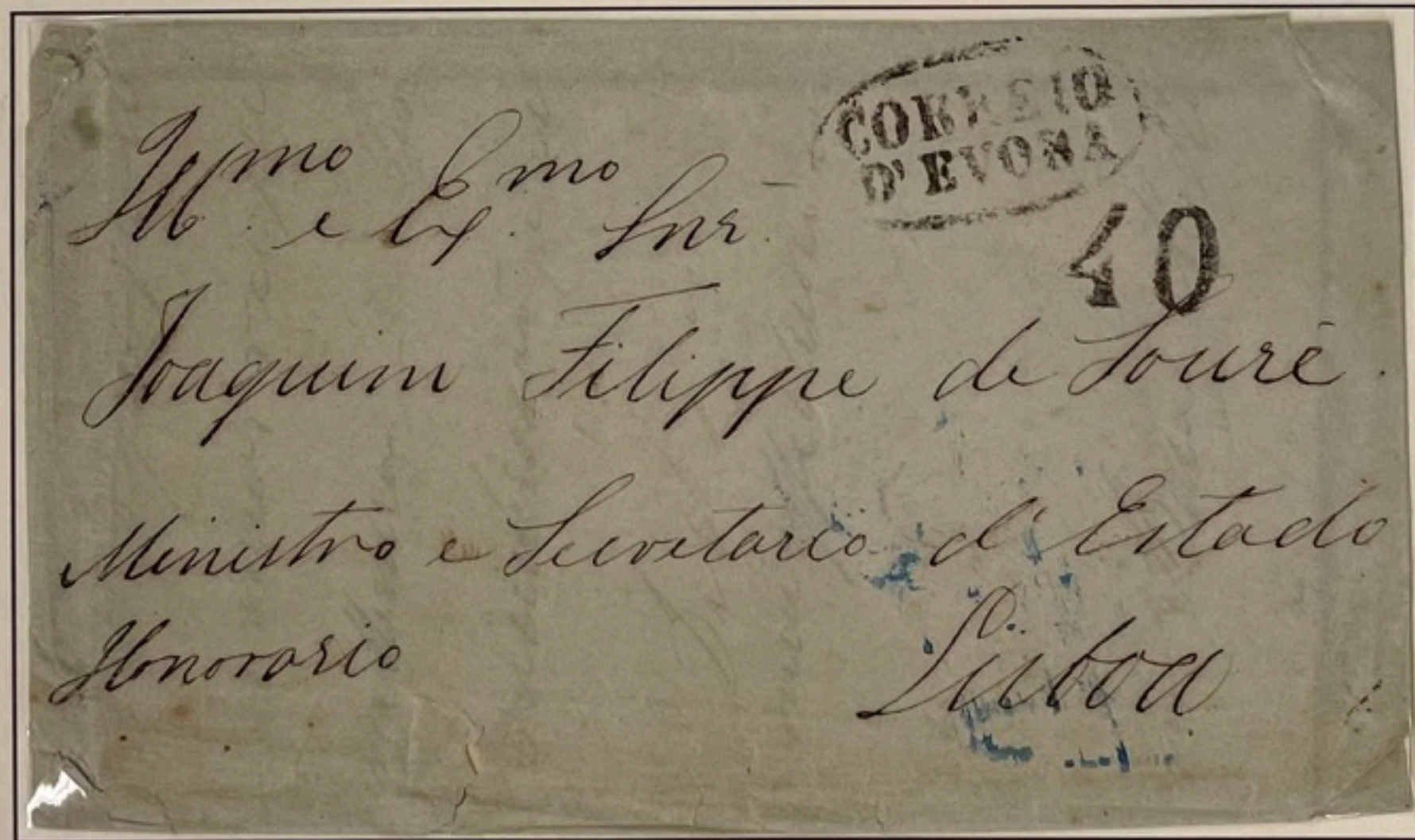
Borba

Do Governador Civil do Districto d Evoria.

Carta tipografada do Serviço Nacional do Reino datada de Évora (Janeiro-1845) para Borba.
Isenta de Porte

Carta datada de Évora (26-Julho-1849) para Lisboa (30-7).
Porte "25" preto aplicado para distâncias de 10 a 20 léguas e peso de 2/8 de Onça.

ÉVORA → LISBOA



40
PORTE TIPO I

Carta datada de Évora (12-Julho-1850) para Lisboa (14-7).
Porte "40" preto aplicado para distâncias de 10 a 20 léguas e peso de 4/8 de Onça.

MANCHESTER → LISBOA



280
PORTE TIPO I

Carta circulada de Manchester (27-Julho-1851) para Lisboa (2-8).
Porte "280" azul - Imposto Postal aplicado de "10 rs".



2 - Período PRÉ-FILATÉLICO (de 1 de Agosto 1799 a 30 de Junho de 1853)

2.93)- LISBOA - Província da Estremadura - Districto de Lisboa

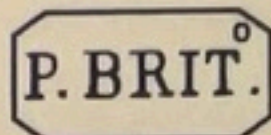
De 5 de Abril de 1799 a 29 de Junho de 1853

U- IMPOSTO POSTAL (LEI DO SELO)

TAXA FIXA DO IMPOSTO - 35 rs Castanho Violeta



LEI DO SELO - LSB TIPO I
CASTANHO VIOLETA



LSB-PB2 - AZUL

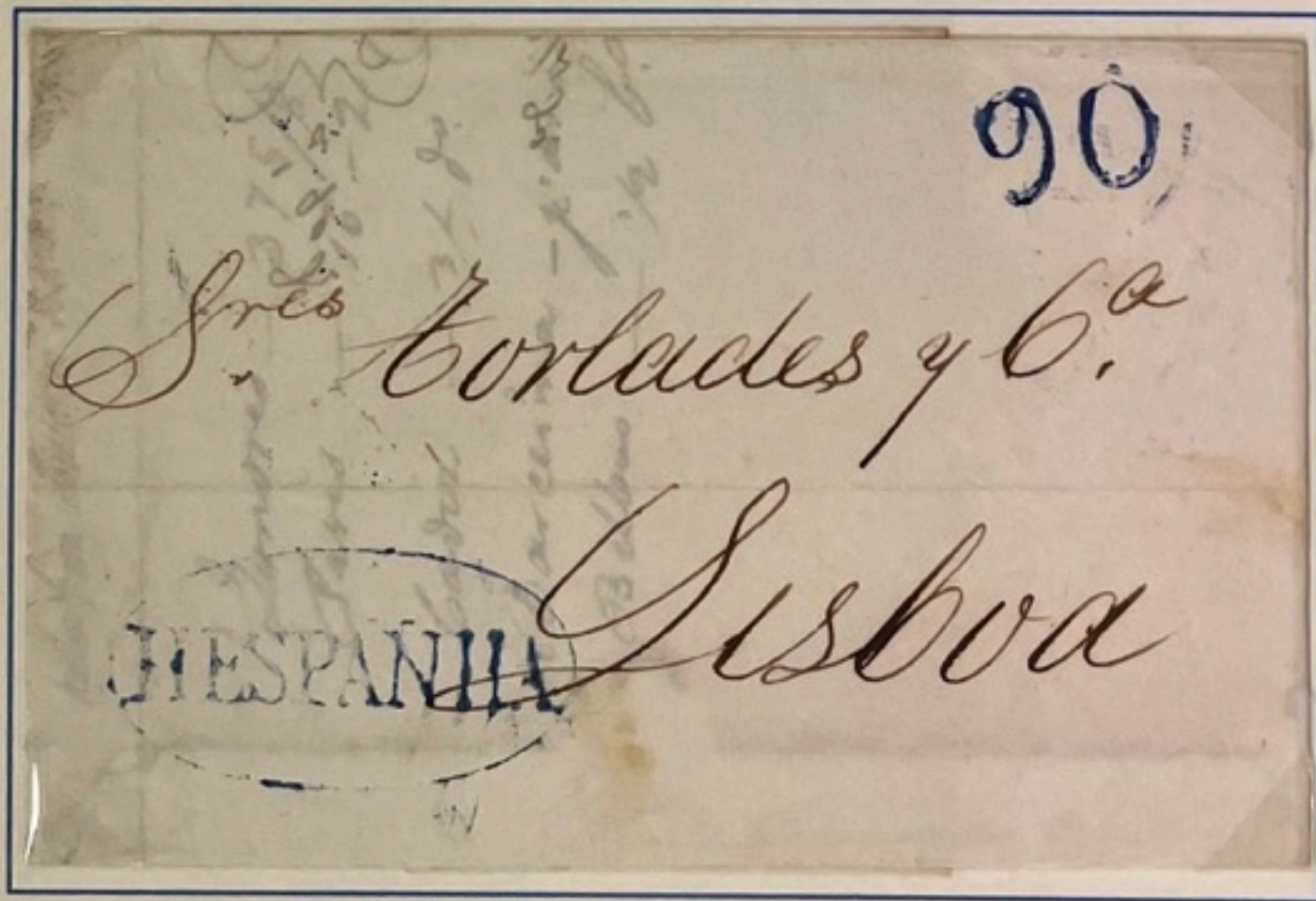
720
PORTE TIPO I

RIO DE JANEIRO → LISBOA → PORTO



Carta circulada do Rio de Janeiro (19-Abril-1852) para o Porto (13-5-1852), com Trânsito em Lisboa (10-5).
Porte "720" azul aplicado em Lisboa + porte territorial "80 = 800" - Imposto Postal aplicado de "35 rs". Cortes de Desinfecção.

MADRID → LISBOA



LSB-OE3 - AZUL

90


PORTE TIPO I

Carta datada de Madrid (18-Janeiro-1842) para Lisboa (24-1).
Porte "90" a azul - 1.º porte para 2/8 Oitavos de peso.

LIXA

LXA 2 - SÉPIA

LIXA ⇔ PORTO



20
PORTE TIPO I

Carta datada da Lixa (23-Feveiro-1843) para o Porto (24-2).
Porte "20" sépia aplicado para distâncias até 10 léguas e peso de 2/8 de Onça.



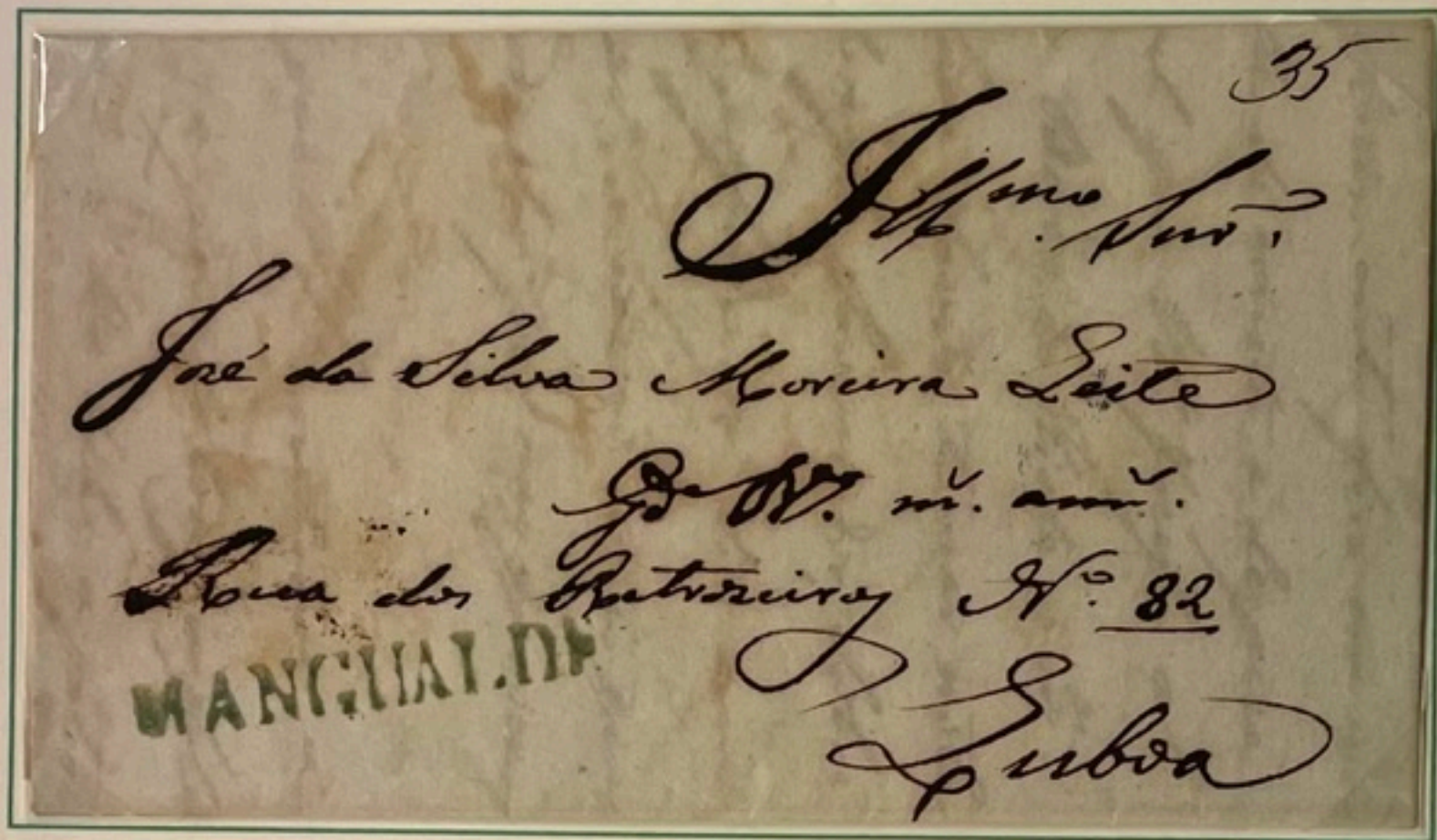
2 - Período PRÉ-FILATÉLICO (de 1 de Agosto 1799 a 30 de Junho de 1853)

2.99)- MANGOALDE/MANGUALDE - Província da Beira - Districto de Viseu
De 24 de Janeiro de 1809 a 4 de Setembro de 1852 - Dista 47 léguas de Lisboa

MANGUALDE

MGL 2 - VERDE ESMERALDA

MANGUALDE → LISBOA



Carta datada de Mangualde (21-Julho-1838) para Lisboa (23-7).
Porte manuscrito "35" aplicado para distâncias de 30 a 40 léguas e peso de 2/8 de Onça.




2 - Período PRÉ-FILATÉLICO (de 1 de Agosto 1799 a 30 de Junho de 1853)

2.101)- MIALHADA (MEALHADA) - Província da Beira - Districto de Aveiro
De 10 de Abril de 1827 a 12 de Junho de 1850 - Dista 37 léguas de Lisboa

MIALHADA

MLD 1 - SEPIA

MIALHADA (MEALHADA) → FIGUEIRA DA FOZ



Carta datada de Mealhada (26-Setembro-1834) para a Figueira da Foz.
Porte manuscrito "20" a sépia aplicado para distâncias até 10 léguas e peso de 2/8 de Onça.



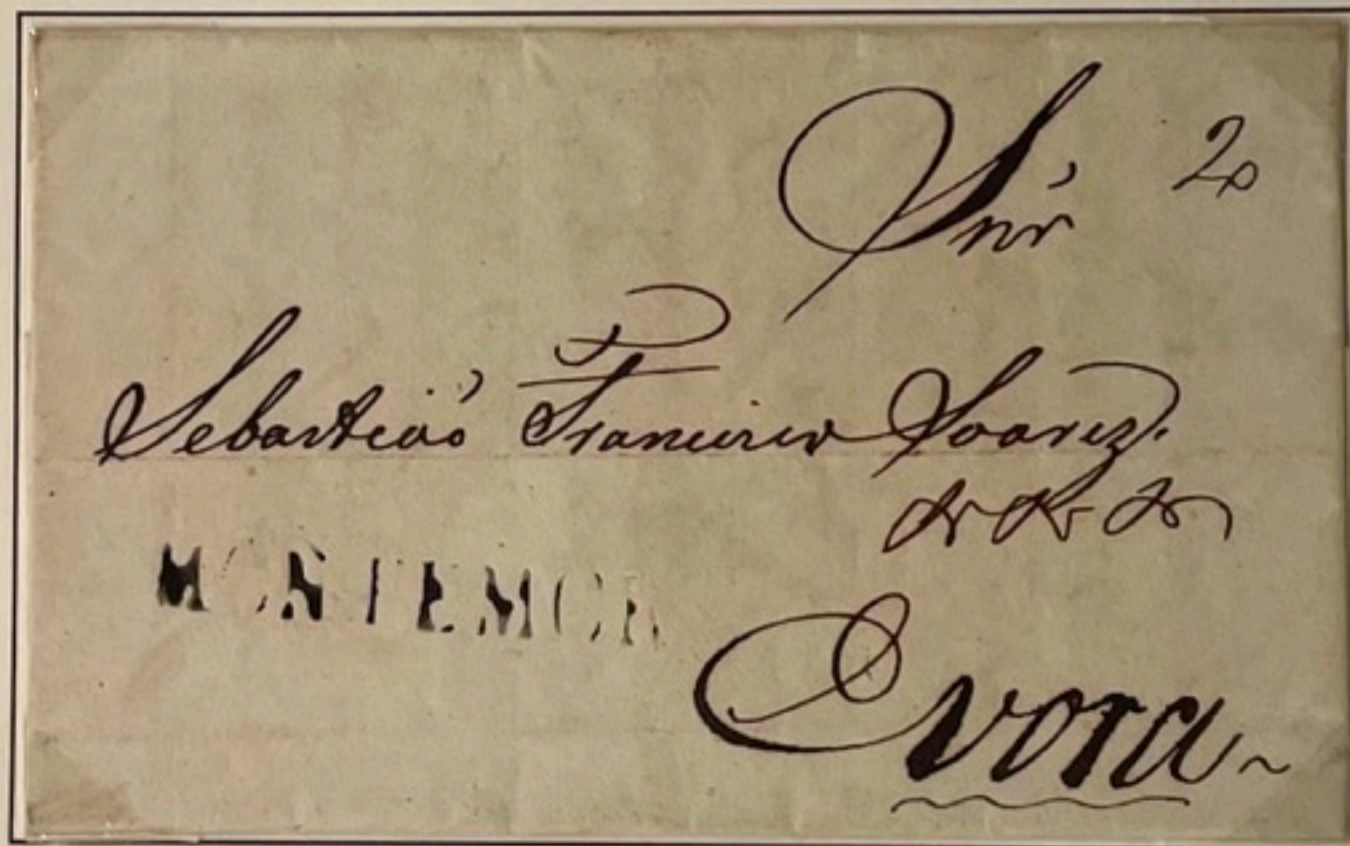
2 - Período PRÉ-FILATÉLICO (de 1 de Agosto 1799 a 30 de Junho de 1853)

2.114)- MONTEMOR-O-NOVO - Província do Alentejo - Distrito de Évora
De 6 de Novembro de 1809 a 24 de Agosto de 1850 - Dista 15 léguas de Lisboa

MONTEMOR

MMN 1 - PRETO SÉPIA

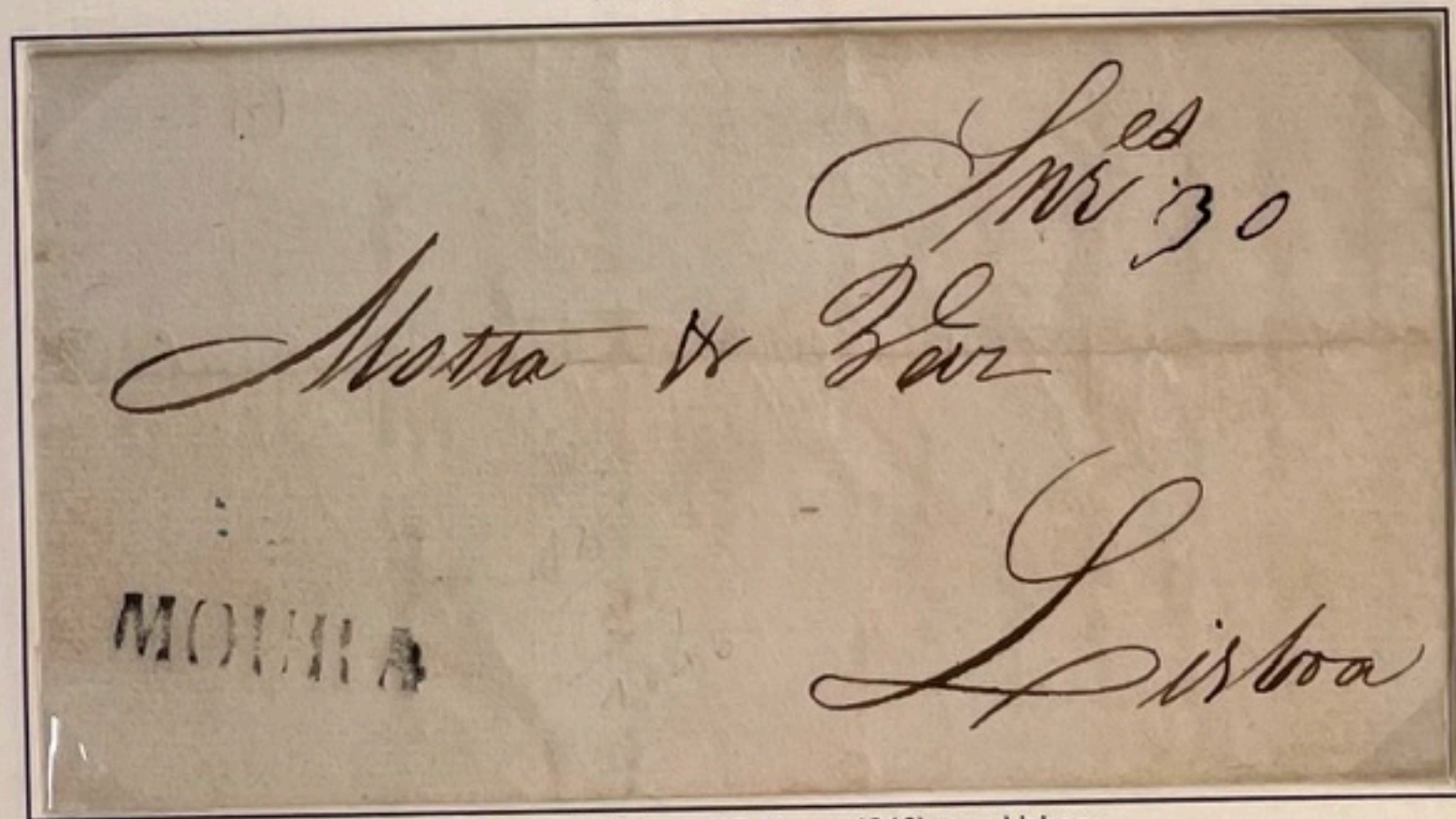
MONTEMOR-O-NOVO ⇨ ÉVORA



Carta datada de Montemor-o-Novo (12-Junho-1821) para Évora.
Porte manuscrito "20" a sépia aplicado para distâncias até 10 léguas e peso de 2/8 de Onça.

MOURA
MRA 1 - PRETO

MOURA ⇨ LISBOA




Carta datada de Moura (15-Março-1846) para Lisboa.
Porte manuscrito *30* aplicado de 20 a 30 léguas e 2/8 de Onça.

Porte manuscrito 40 sepia aplicado para distancias com mais de 40 leguas e peso de 2/8 de Onça.

PENAFIEL

PNF 2 - VERDE ESMERALDA

PENAFIEL → PORTO



PORTE TIPO II

Carta datada de Penafiel (21-Setembro-1845) para o Porto (23-5-1845).
Porte "20" verde esmeralda aplicado para distâncias até 10 léguas e peso de 2/8 de Onça.



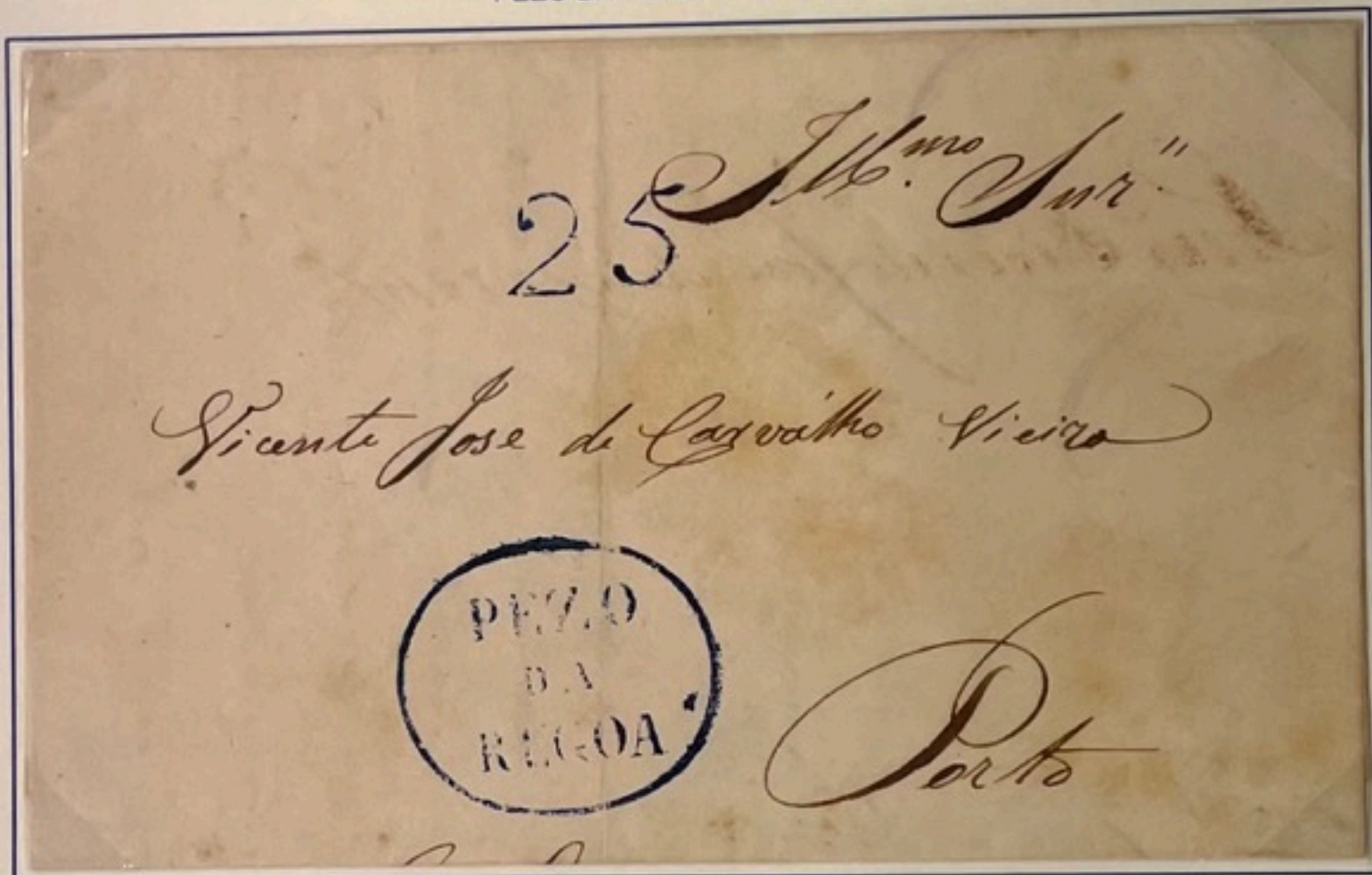
2 - Período PRÉ-FILATÉLICO (de 1 de Agosto 1799 a 30 de Junho de 1853)

2.131)- PEZO DA REGOA (PEZO DA RÉGUA) - Província de Trás-os-Montes - Distrito de Vila Real
De 20 de Fevereiro de 1808 a 7 de Abril de 1853 - Dista 56 léguas de Lisboa



PRG 3 - AZUL

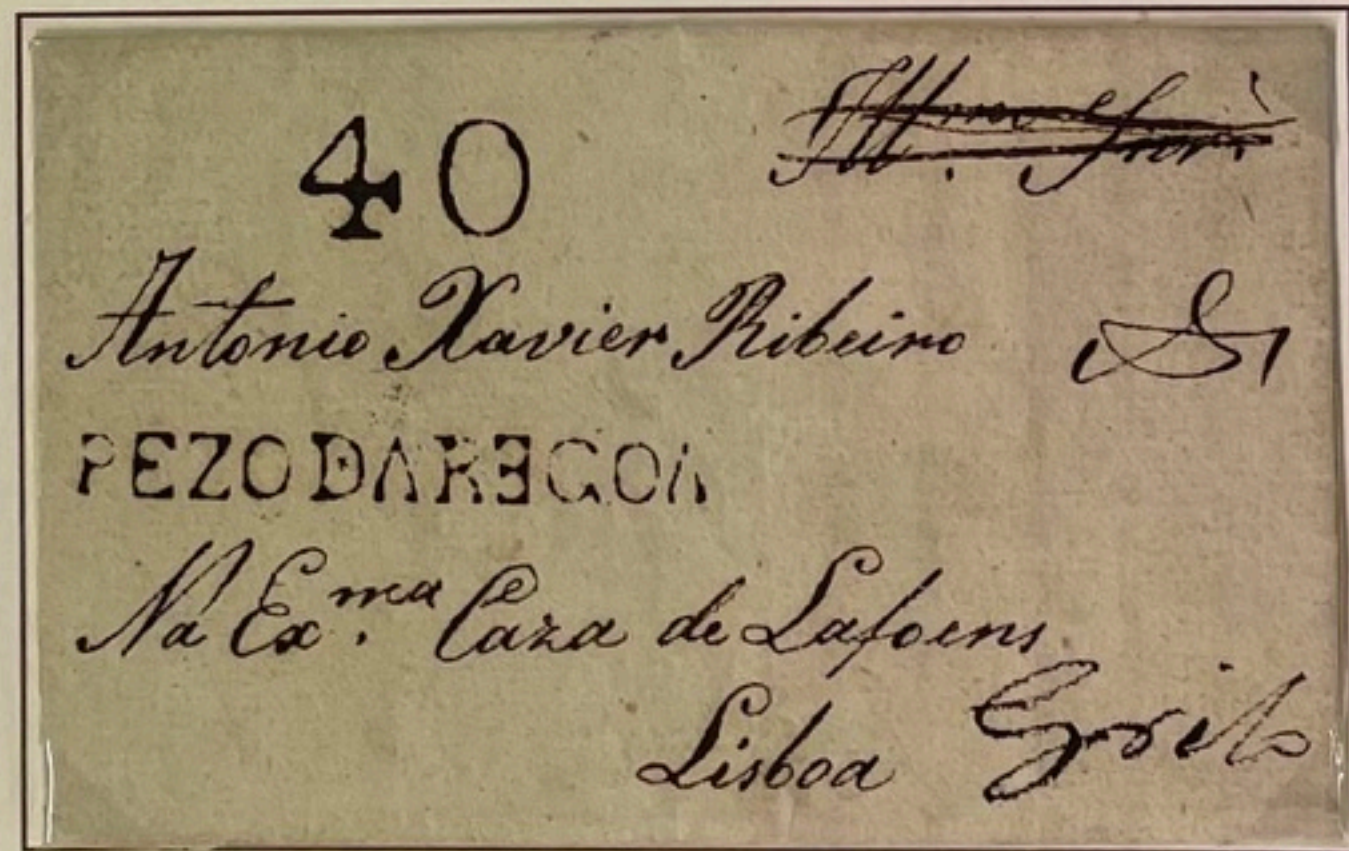
PEZO DA RÉGUA ⇨ PORTO



25
PORTE TIPO I

Carta datada de Pezo da Régua (3-Julho-1845) para o Porto (4-7-1845).
Porte "25" azul aplicado para distâncias de 10 a 20 léguas e peso de 2/8 de Onça.

PEZO DA RÉGUA (LOBRIGOS) → LISBOA




40

PORTE TIPO I

Carta datada de Lobrigos (18-Março-1835) para Lisboa (23-3).
Porte "40" sépia aplicado para distâncias com mais de 40 léguas e peso de 2/8 de Onça.

PONTE
DA
BARCA
PTB 3 - AZUL

PONTE DA BARCA (BRAVÃES) ⇨ COIMBRA



30
PORTE TIPO I

Carta datada de Bravães (13-Junho-1851) para Coimbra, com Trânsito no Porto (17-6-1851).
Porte "30" azul aplicado para distâncias de 20 a 30 léguas e peso de 2/8 de Onça.

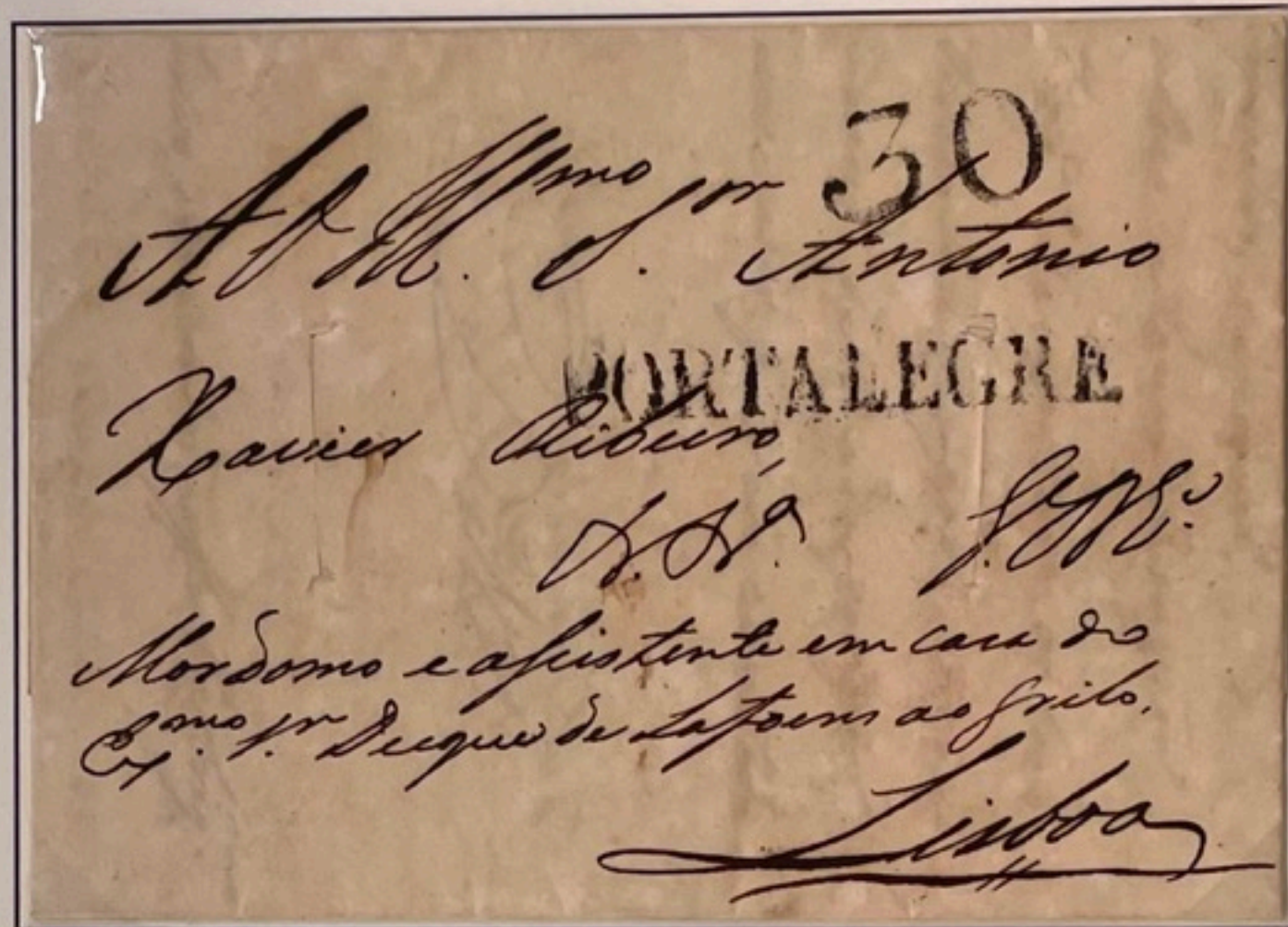


2 - Período PRÉ-FILATÉLICO (de 1 de Agosto 1799 a 30 de Junho de 1853)

2.137)- PORTALEGRE - Província do Alentejo - Districto de Portalegre
De 16 de Fevereiro de 1802 a 9 de Abril de 1853 - Dista 30 léguas de Lisboa

PORTALEGRE
PTG 1 - PRETO

PORTALEGRE → LISBOA



30
PORTE TIPO I

Carta datada de Portalegre (13-Outubro-1821) para Lisboa. 1.º período de Utilização.
Porte "30" preto aplicado para distâncias de 20 a 30 léguas e peso de 2/8 de Onça.



2 - Período PRÉ-FILATÉLICO (de 1 de Agosto 1799 a 30 de Junho de 1853)

2.139)- PORTO - Província de Entre Douro e Minho - Districto do Porto
De 21 de Setembro de 1799 a 11 de Junho de 1853 - Dista 52 léguas de Lisboa

U- IMPOSTO POSTAL (LEI DO SELO)

TAXA MANUSCRITA DO IMPOSTO - 40 rs



LEI DO SELO - PRT TIPO II VERMELHO

LONDRES → PORTO



840
PORTE MANUSCRITO




2 - Período PRÉ-FILATÉLICO (de 1 de Agosto 1799 a 30 de Junho de 1853)

2.139)- PORTO - Província de Entre Douro e Minho - Districto do Porto
De 21 de Setembro de 1799 a 11 de Junho de 1853 - Dista 52 léguas de Lisboa

U- IMPOSTO POSTAL (LEI DO SELO)

TAXA MANUSCRITA DO IMPOSTO - 55 rs



LEI DO SELO - PRT TIPO II VERMELHO

MANCHESTER → PORTO

1125

PORTE MANUSCRITO



Carta circulada de Manchester (25-Janeiro-1852) para o Porto (1-2-1852).
Porte manuscrito "1125" - Imposto Postal aplicado de "45 rs" e porte Inglês "3/6".



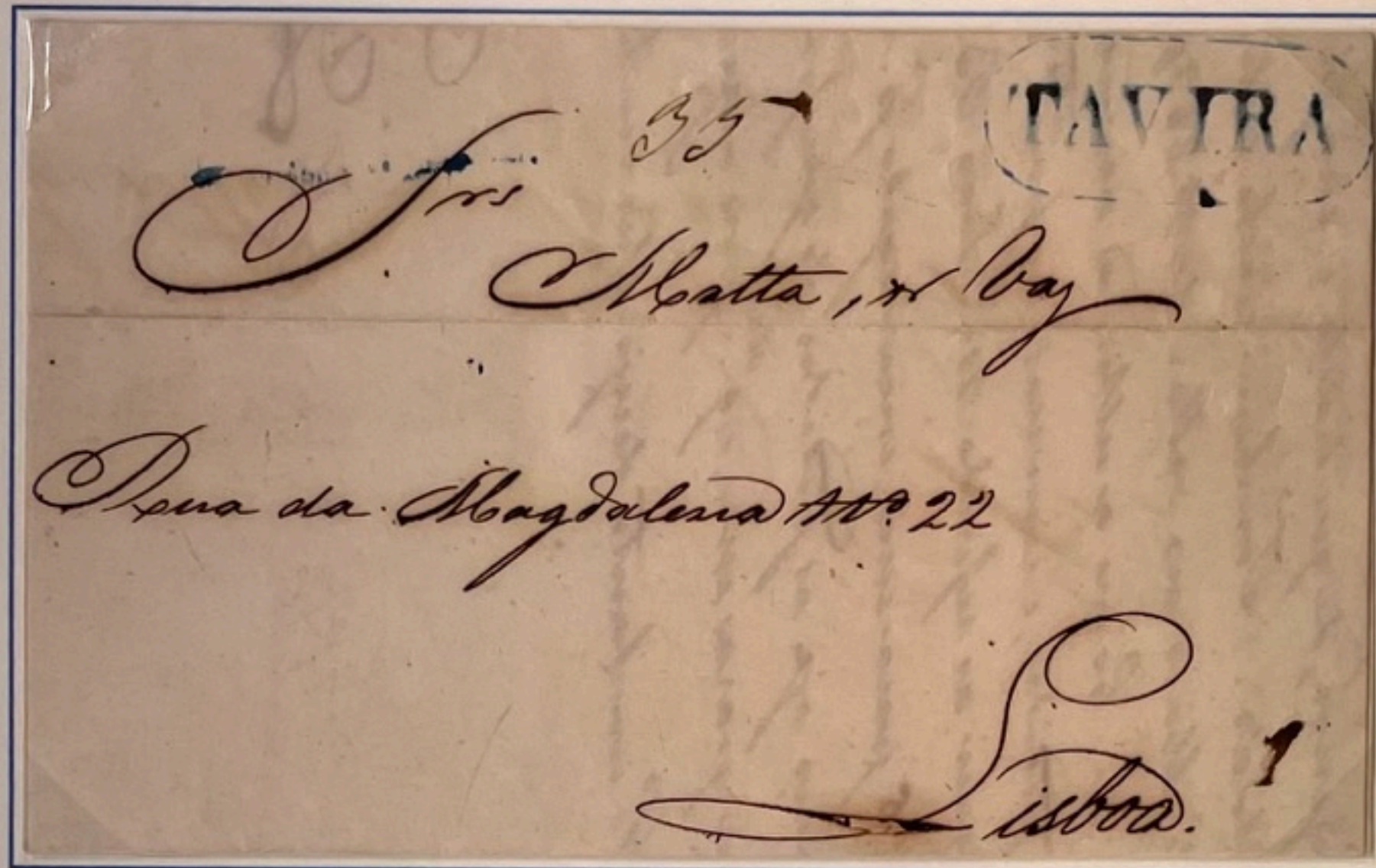
2 - Período PRÉ-FILATÉLICO (de 1 de Agosto 1799 a 30 de Junho de 1853)

2.160)- TAVIRA- Província do Algarve - Districto de Faro
De 23 de Setembro de 1799 a 24 de Julho de 1852 - Dista 40 léguas de Lisboa

TAVIRA

TVR 4 - AZUL

TAVIRA → LISBOA



Carta datada de Tavira (28-Junho-1849) para Lisboa (2-7).

Porte manuscrito "35" sépia aplicado para distâncias de 30 a 40 léguas e peso de 2/8 de Onça.




2 - Período PRÉ-FILATÉLICO (de 1 de Agosto 1799 a 30 de Junho de 1853)

2.163)- TORRES NOVAS - Província da Estremadura - Districto de Santarém
De 9 de Julho de 1804 a 19 de Fevereiro de 1853 - Dista 19 léguas de Lisboa

TORRES NOVAS

TNV 3 - SÉPIA

TORRES NOVAS → LISBOA




Carta datada de Torres Novas (21-Agosto-1841) para Lisboa (23-8).
Porte manuscrito "25" aplicado para distâncias de 10 a 20 léguas e peso de 2/8 de Onça.

TORRES VEDRAS

TVD 2 - SÉPIA

TORRES VEDRAS → LOURINHÃ



Carta do Real Serviço datada de Torres Vedras (30-Julho-1832) para a Lourinhã.
Isenta de Porte.



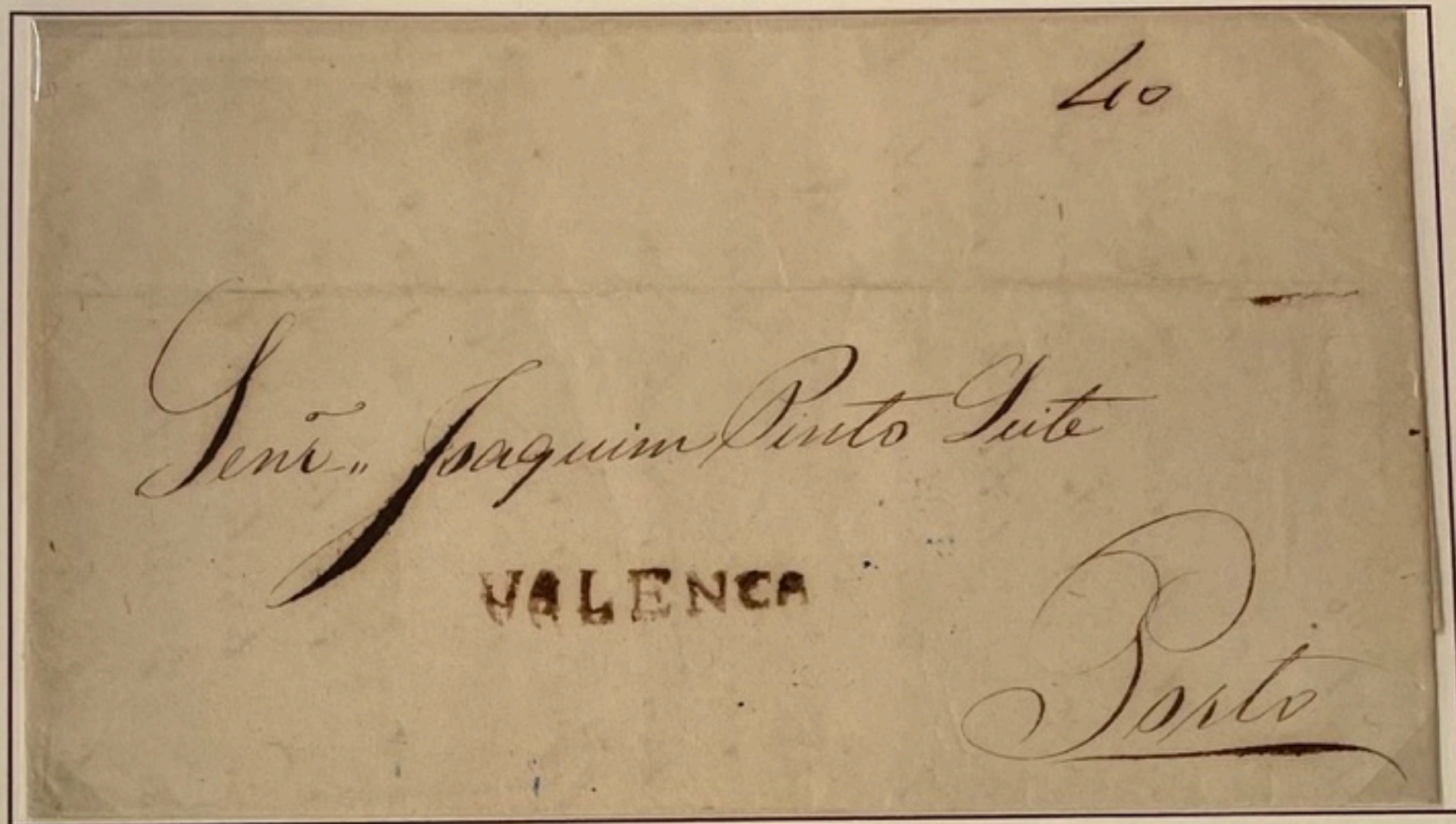
2 - Período PRÉ-FILATÉLICO (de 1 de Agosto 1799 a 30 de Junho de 1853)

2.167)- VALENÇA - Província de Entre Douro e Minho - Districto de Viana do Castelo
De 20 de Junho de 1802 a 29 de Junho de 1853 - Dista 70 léguas de Lisboa

VALENÇA

VLN 3 - SÉPIA

VALENÇA → PORTO



Carta datada de Valença (4-Janeiro-1848) para o Porto (7-1-1848).
Porte manuscrito "40" sépia aplicado para distâncias de 10 a 20 léguas e peso de 4/8 de Onça.




2 - Período PRÉ-FILATÉLICO (de 1 de Agosto 1799 a 30 de Junho de 1853)

2.169)- VIANNA DO MINHO/VIANNA DO CASTELLO - Província de Entre Douro e Minho - Districto de Viana do Castelo
De 26 de Setembro de 1799 a 7 de Junho de 1853 - Dista 62 léguas de Lisboa



VCT 11 - AZUL

VIANA → ARCOS DE VALDEVEZ



20

PORTE TIPO III


Capa de carta não datada, circulada de Viana para Arcos de Valdevez.
Porte "20" azul aplicado para distâncias até 10 léguas e peso de 2/8 de Onça.

Porte "30" sépia aplicado para distâncias até 10 léguas e peso de 4/8 de Onça.



VCD 3 - VERMELHO

VILA DO CONDE ⇨ PORTO



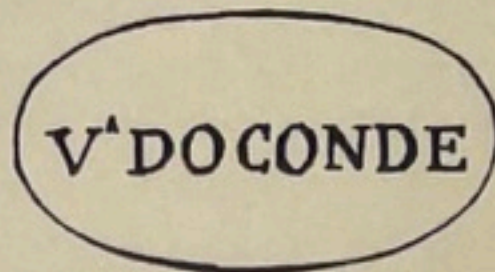
20
PORTE TIPO I

Capa de carta não datada, circulada de Vila do Conde para o Porto.
Porte "20" vermelho aplicado para distâncias até 10 léguas e peso de 2/8 de Onça.



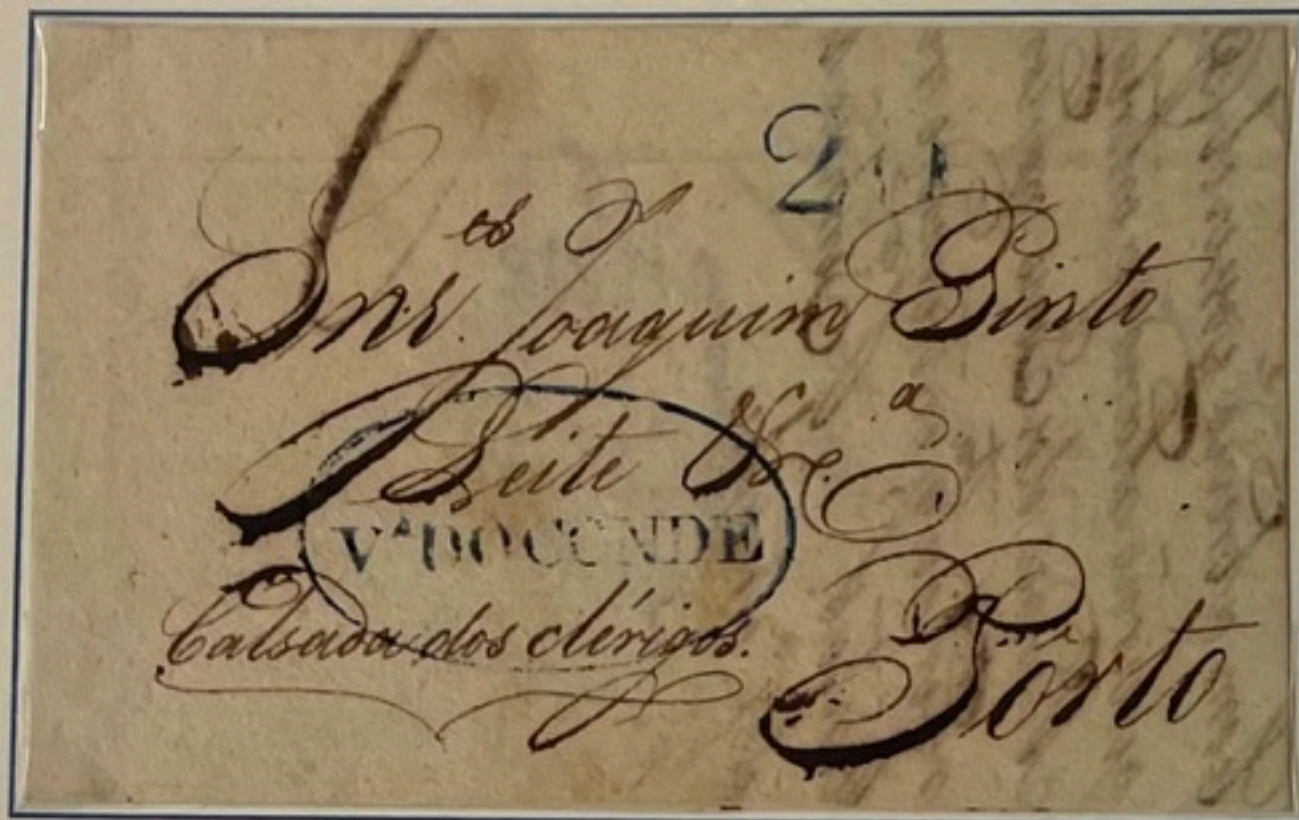
2 - Período PRÉ-FILATÉLICO (de 1 de Agosto 1799 a 30 de Junho de 1853)

2.172)- VILLA DO CONDE/V.^a DO CONDE (Vila do Conde) - Província de Entre Douro e Minho - Districto do Porto
De 1 de Novembro de 1801 a Julho de 1853 - Dista 56 léguas de Lisboa



VCD 4 - AZUL

VILA DO CONDE (PÓVOA DE VARZIM) → PORTO



20

PORTE TIPO II

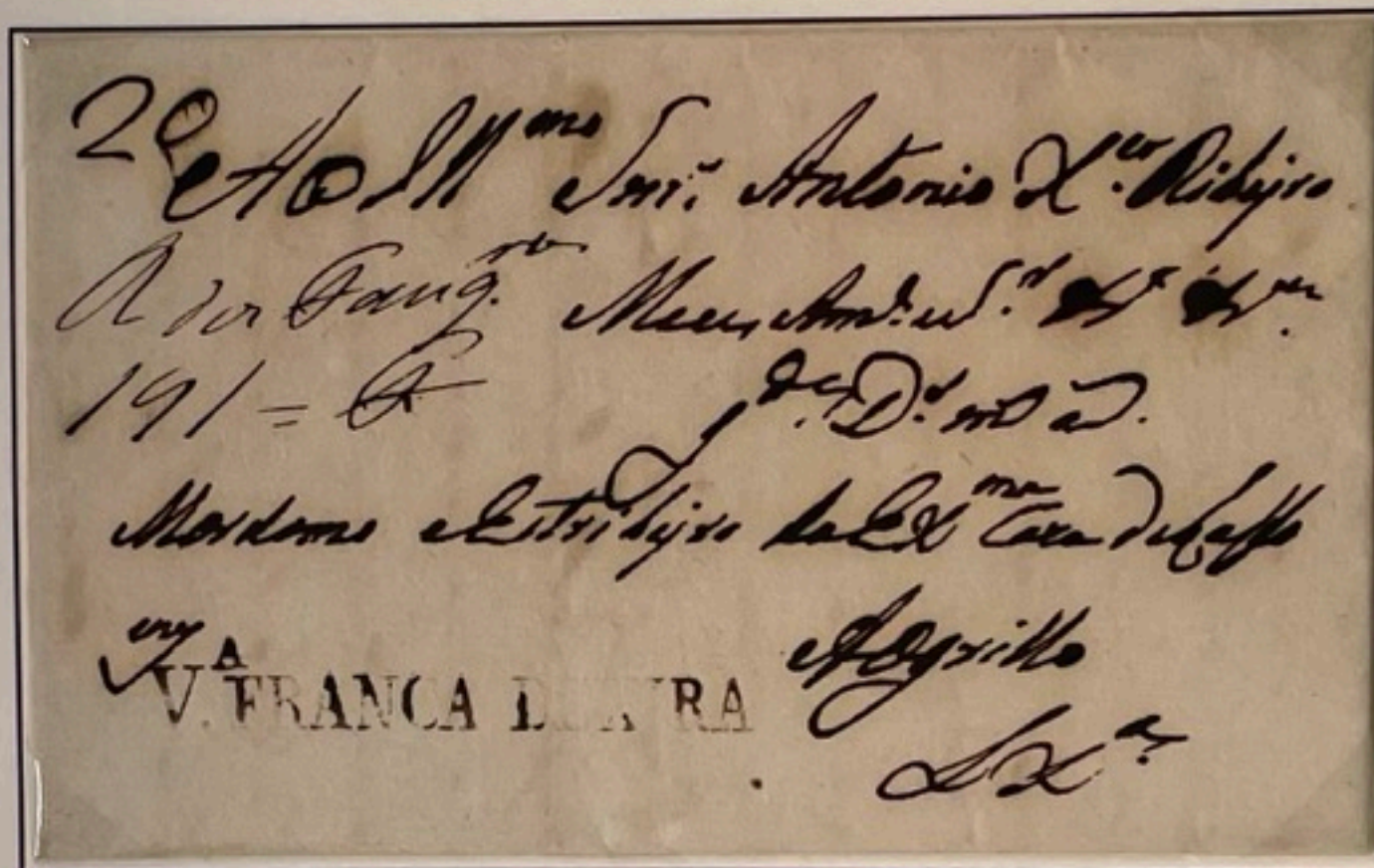
Carta datada da Póvoa de Varzim (22-Agosto-1842) para o Porto.
Porte "20" azul aplicado para distâncias até 10 léguas e peso de 2/8 de Onça.



2 - Período PRÉ-FILATÉLICO (de 1 de Agosto 1799 a 30 de Junho de 1853)
2.173)- VILLA FRANCA DE XIRA/DA RESTAURAÇÃO (Vila Franca de Xira) - Província de Estremadura
Distrito de Lisboa - De Julho de 1808 a 24 de Abril de 1853 - Dista 5 léguas de Lisboa

^A
V. FRANCA DE XIRA
VFX-2 - SÉPIA

VILA FRANCA DE XIRA ⇄ LISBOA



Carta datada de Vila Franca de Xira (20-Setembro-1822) para Lisboa.
Porte manuscrito "20" sépia aplicado para distâncias até 10 léguas e 2/8 de Onça.



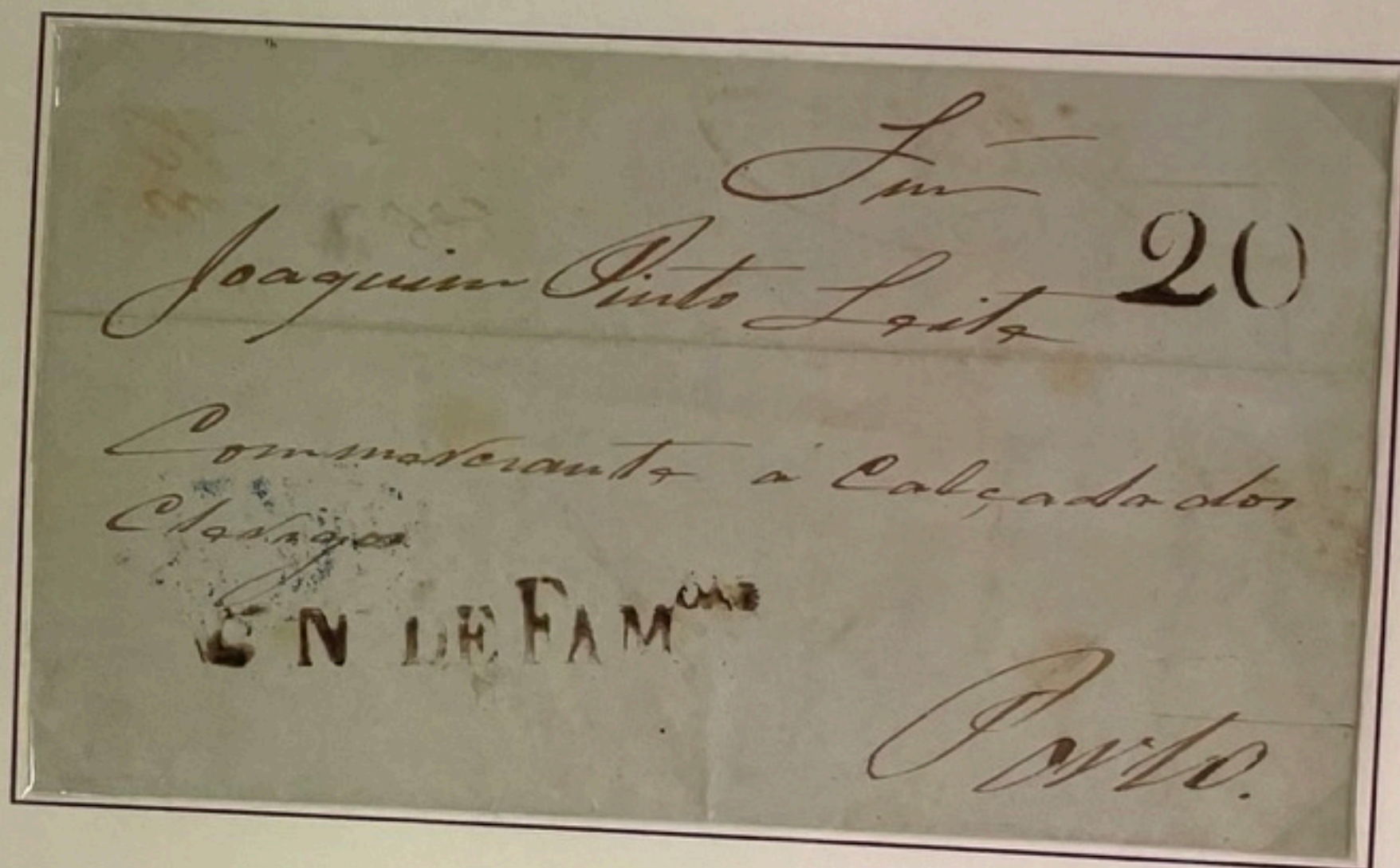
2 - Período PRÉ-FILATÉLICO (de 1 de Agosto 1799 a 30 de Junho de 1853)

2.175)- V. N. DE FAM.cao (Vila Nova de Famalicão) - Província de Entre Douro e Minho - Districto de Braga
De 17 de Dezembro de 1813 a 9 de Junho de 1853 - Dista 57 léguas de Lisboa

V. N. DE FAM.^{CAO}

VNF 1 - SÉPIA

VILA NOVA DE FAMALICÃO → PORTO



20
PORTE TIPO I

Carta datada de Vila Nova de Famalicão (12-Outubro-1846) para o Porto (13-10-1846).
Porte "20" sépia aplicado para distâncias até 10 léguas e peso de 2/8 de Onça.



2 - Período PRÉ-FILATÉLICO (de 1 de Agosto 1799 a 30 de Junho de 1853)

2.176- V.^a N.^a DE PORTIMÃO (Vila Nova de Portimão) - Província do Algarve - Districto de Faro
De 17 de Agosto de 1834 a 28 de Janeiro de 1853 - Dista 36 léguas de Lisboa

V.^a N.^a DE PORTIMÃO

PTM 2 - SÉPIA

VILA NOVA DE PORTIMÃO → LISBOA



Carta datada de Vila Nova de Portimão (12-Outubro-1834) para Lisboa (17-10).
Porte manuscrito "60" sépia aplicado para distâncias de 30 a 40 léguas e peso de 4/8 de Onça.




2 - Período PRÉ-FILATÉLICO (de 1 de Agosto 1799 a 30 de Junho de 1853)

2.176)- V.^a N.^a DE PORTIMÃO (Vila Nova de Portimão) - Província do Algarve - Districto de Faro
De 17 de Agosto de 1834 a 28 de Janeiro de 1853 - Dista 36 léguas de Lisboa

V.^a N.^a DE PORTIMÃO

PTM 2 - PRETO
BATIDO A TINTA DE ÁGUA

VILA NOVA DE PORTIMÃO → LISBOA



Carta datada de Vila Nova de Portimão (19-Março-1838) para Lisboa (21-3).
Porte manuscrito "35" sépia aplicado para distâncias de 30 a 40 léguas e peso de 2/8 de Onça.




2 - Período PRÉ-FILATÉLICO (de 1 de Agosto 1799 a 30 de Junho de 1853)

2.178)- VILLA REAL/V.ª REAL (Vila Real) - Província de Trás-os-Montes - Distrito de Vila Real
De 1807 a 2 de Julho de 1853 - Dista 59 léguas de Lisboa



VRL 5 - AZUL

VILA REAL ⇄ PORTO



25

PORTE TIPO II

Carta datada de Vila Real (10-Outubro-1852) para o Porto (12-10).
Porte "25" azul aplicado para distâncias de 10 a 20 léguas e peso de 2/8 de Onça.



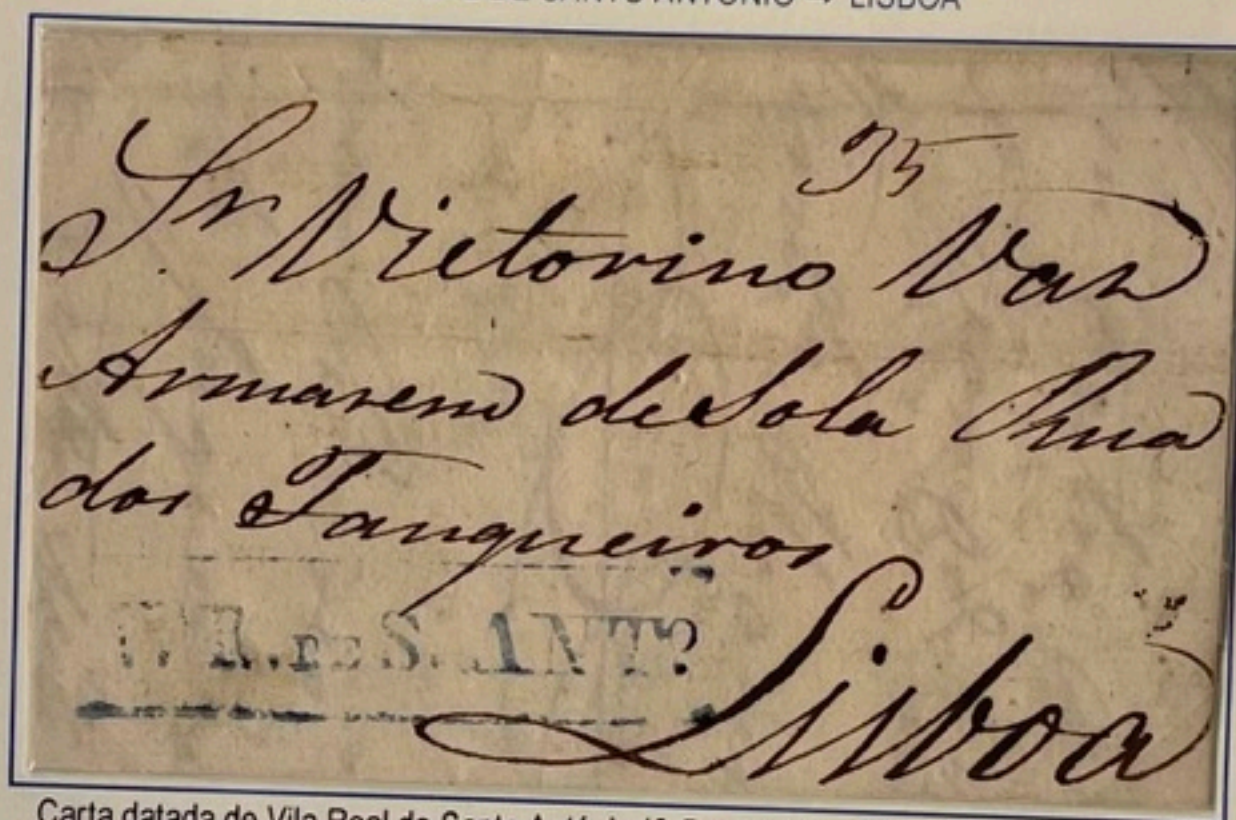
2 - Período PRÉ-FILATÉLICO (de 1 de Agosto 1799 a 30 de Junho de 1853)

2.179) - S. ANTO D'ARN^a/V.^a R. DE S. ANT.^o (Vila Real de Santo António) - Província do Algarve - Distrito de Faro
De 8 de Abril de 1810 a 12 de Fevereiro de 1853 - Dista 46 léguas de Lisboa

V.^aR. DE S. ANT.^o

VRS 2 - AZUL
COM CERCADURA - N/CAT.

VILA REAL DE SANTO ANTÓNIO ⇄ LISBOA



Carta datada de Vila Real de Santo António (6-Dezembro-1838) para Lisboa (10-12).
Porte manuscrito "35" sépia aplicado para distâncias de 30 a 40 léguas e peso de 2/8 de Onça.

Apesar da distância entre Vila Real de Santo António e Lisboa ser de mais de 46 léguas,
os portes aplicados foram sempre de 35 rs para a 1.^a fracção de peso.



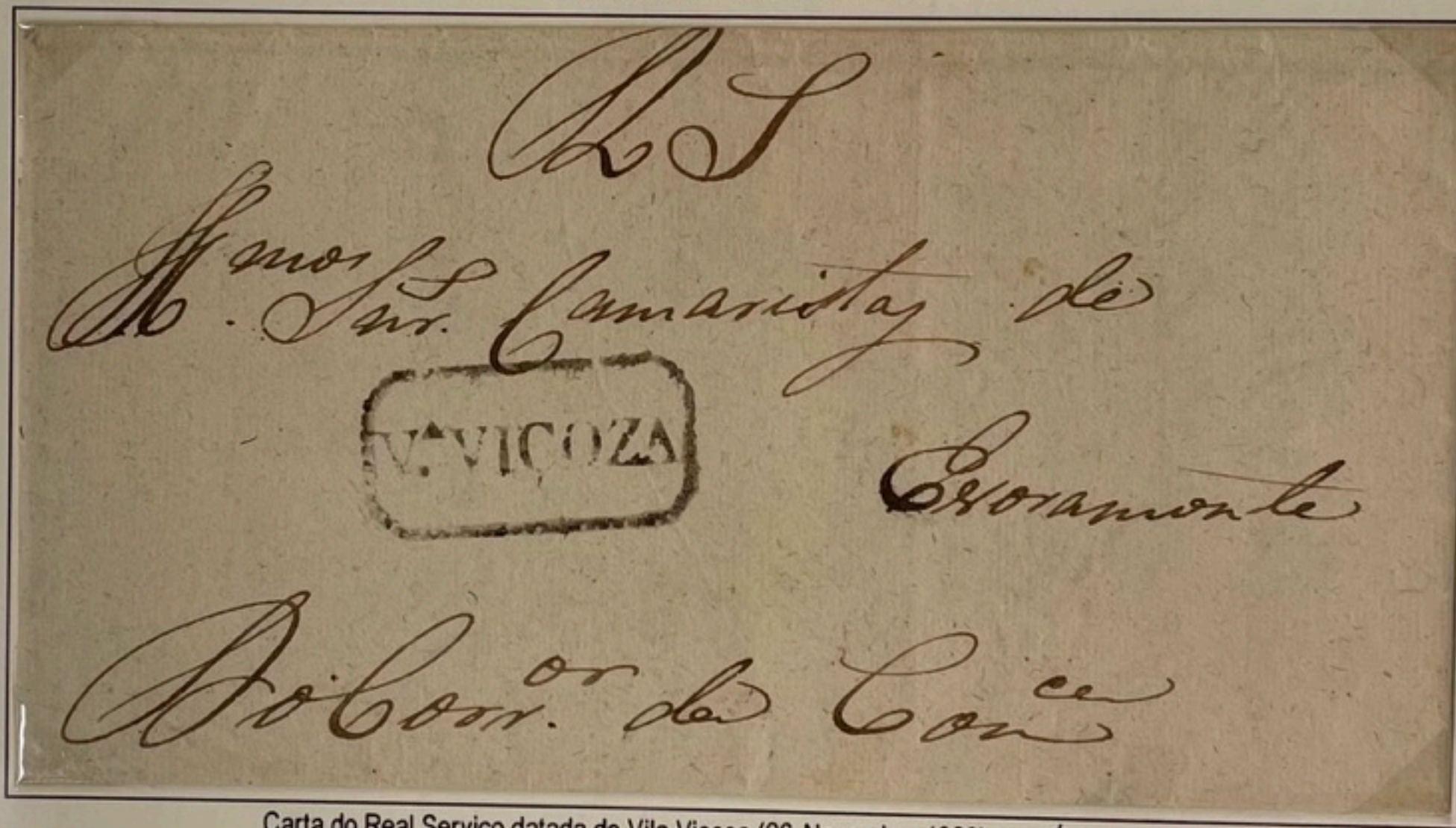
2 - Período PRÉ-FILATÉLICO (de 1 de Agosto 1799 a 30 de Junho de 1853)

2.180)- VILLA VIÇOZA/V.ª VIÇOZA (Vila Viçosa) - Província do Alentejo - Distrito de Évora
De 11 de Novembro de 1804 a 25 de Dezembro de 1851 - Dista 25 léguas de Lisboa

V.ª VIÇOZA

VVC-3 - SÉPIA

VILA VIÇOSA ⇄ ÉVORAMONTE

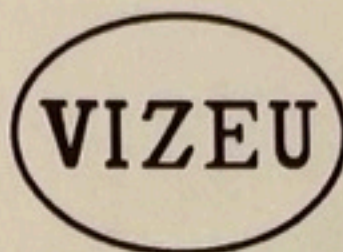


Carta do Real Serviço datada de Vila Viçosa (26-Novembro-1829) para Évoramonte.
Isenta de Porte.



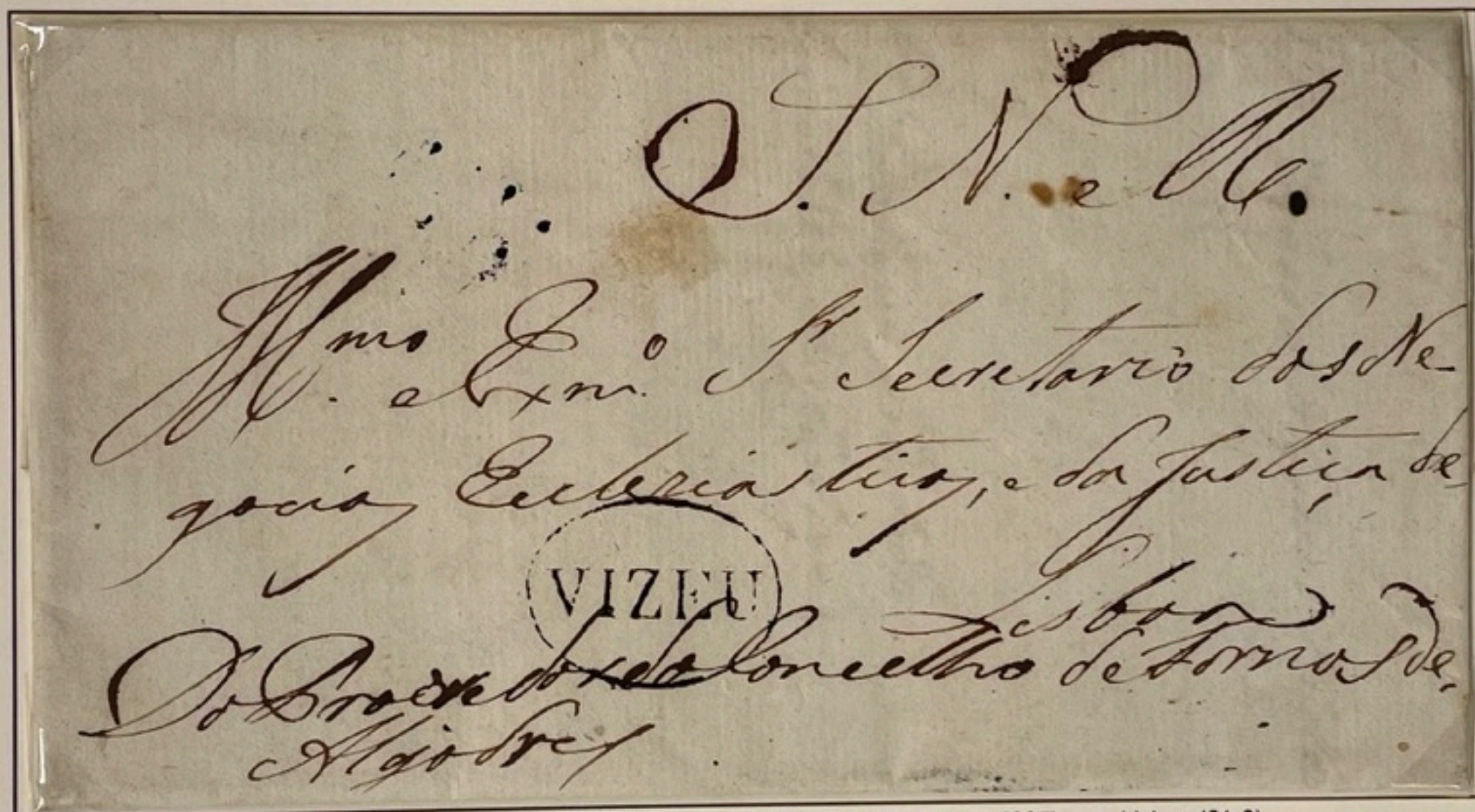
2 - Período PRÉ-FILATÉLICO (de 1 de Agosto 1799 a 30 de Junho de 1853)

2.182)- VIZEU (Viseu) - Província da Beira - Distrito de Viseu
De 2 de Abril de 1808 a 24 de Junho de 1853 - Dista 47 léguas de Lisboa



VIS 7 - SÉPIA

VISEU (FORNOS DE ALGODRES) ⇄ LISBOA



Carta do Serviço Nacional datada de Fornos de Algodres (15-Agosto-1835) para Lisboa (21-8).
Isenta de Porte.



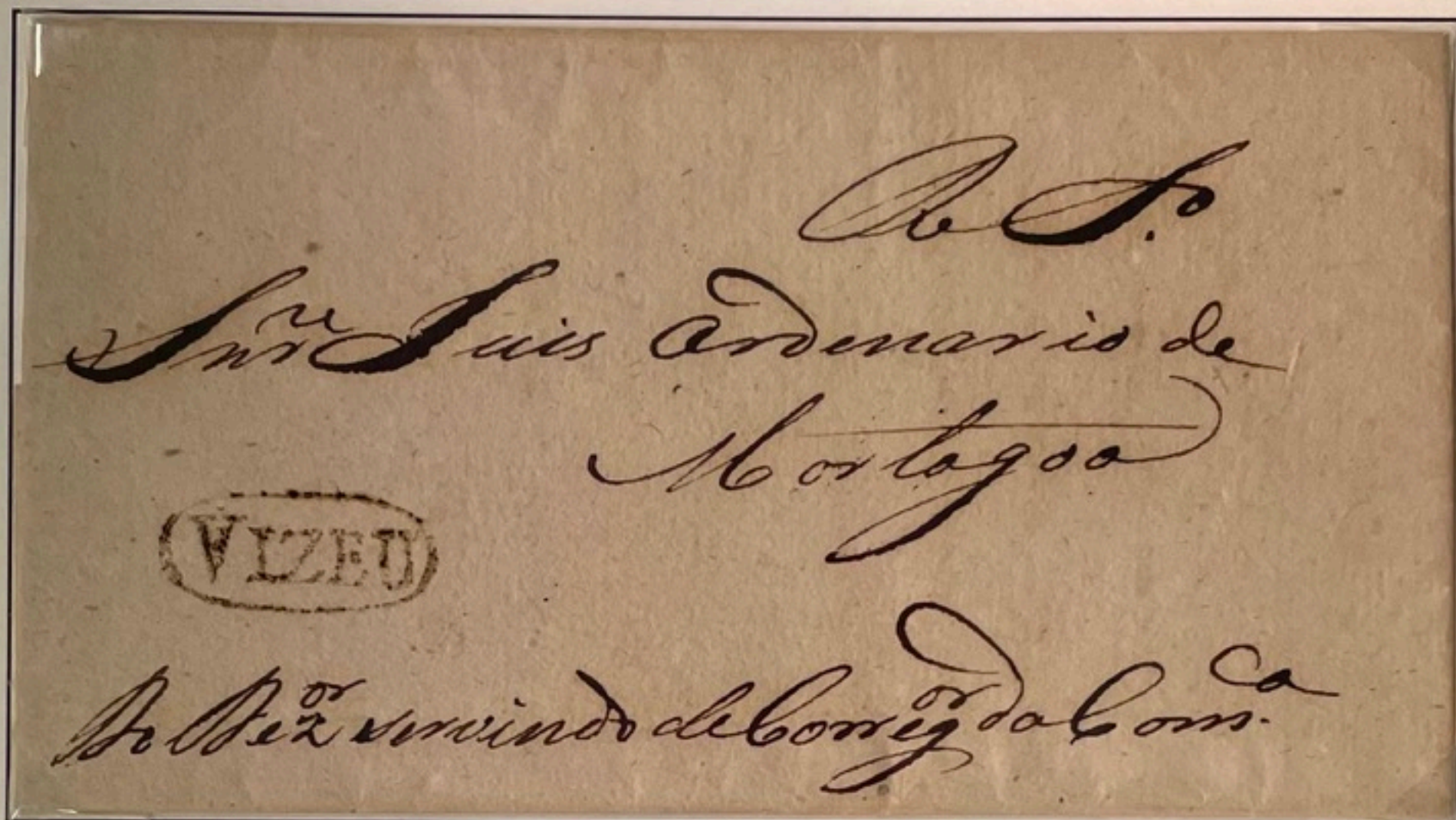
2 - Período PRÉ-FILATÉLICO (de 1 de Agosto 1799 a 30 de Junho de 1853)

2.182)- VIZEU (Viseu) - Província da Beira - Districto de Viseu
De 2 de Abril de 1808 a 24 de Junho de 1853 - Dista 47 léguas de Lisboa

VIZEU


VIS 5 - PRETO

VISEU → MORTÁGUA



Carta do Real Serviço datada de Viseu (17-Outubro-1828) para Mortágua.
Isenta de Porte.

VISEU (SANTAR) → ALHANDRA



40
PORTE TIPO I

Carta datada de Santar (8-Abril-1828) para Alhandra.
Porte "40" preto aplicado para distâncias com mais de 40 léguas e peso de 2/8 de Onça.




2 - Período PRÉ-FILATÉLICO (de 1 de Agosto 1799 a 30 de Junho de 1853)

2.182)- VIZEU (Viseu) - Província da Beira - Districto de Viseu
De 2 de Abril de 1808 a 24 de Junho de 1853 - Dista 47 léguas de Lisboa



VIS - PRETO
N/CAT. (30x21 mm)

VISEU (SANTAR) → ALHANDRA



40
PORTE TIPO I

Carta datada de Santar (13-Maio-1828) para Alhandra.
Porte "40" preto aplicado para distâncias com mais de 40 léguas e peso de 2/8 de Onça.



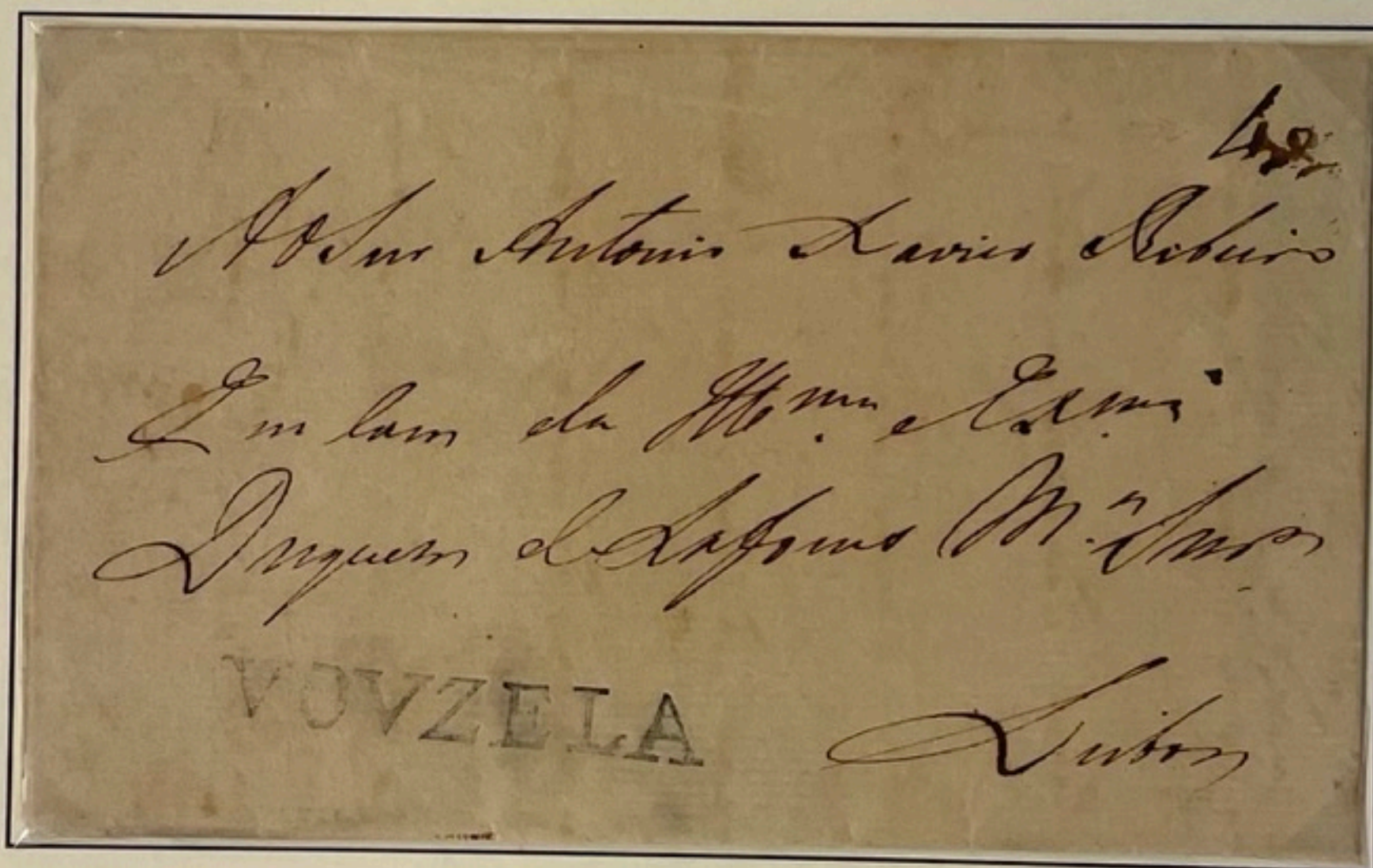
2 - Período PRÉ-FILATÉLICO (de 1 de Agosto 1799 a 30 de Junho de 1853)

2.183)- VOVZELLA/VOUZELA (Vouzela) - Província da Beira - Districto de Viseu
De 22 de Outubro de 1811 a 6 de Novembro de 1849 - Dista 46 léguas de Lisboa

VOVZELA

VZL 1 - PRETO

VOUZELA → LISBOA



Carta datada de Vouzela (25-Novembro-1817) para Lisboa.
Porte manuscrito "40" sépia aplicado para distâncias com mais de 40 léguas e peso de 2/8 de Onça.




2 - Período PRÉ-FILATÉLICO (de 1 de Agosto 1799 a 30 de Junho de 1853)

2.183)- VOVZELLA/VOUZELA (Vouzela) - Província da Beira - Districto de Viseu
De 22 de Outubro de 1811 a 6 de Novembro de 1849 - Dista 46 léguas de Lisboa

VOUZELLA

VZL 3 - SÉPIA

VOUZELA → LISBOA



Carta datada de Vouzela (28-Março-1828) para Lisboa.
Porte manuscrito "70" sépia aplicado para distâncias com mais de 40 léguas e peso de 4/8 de Onça.

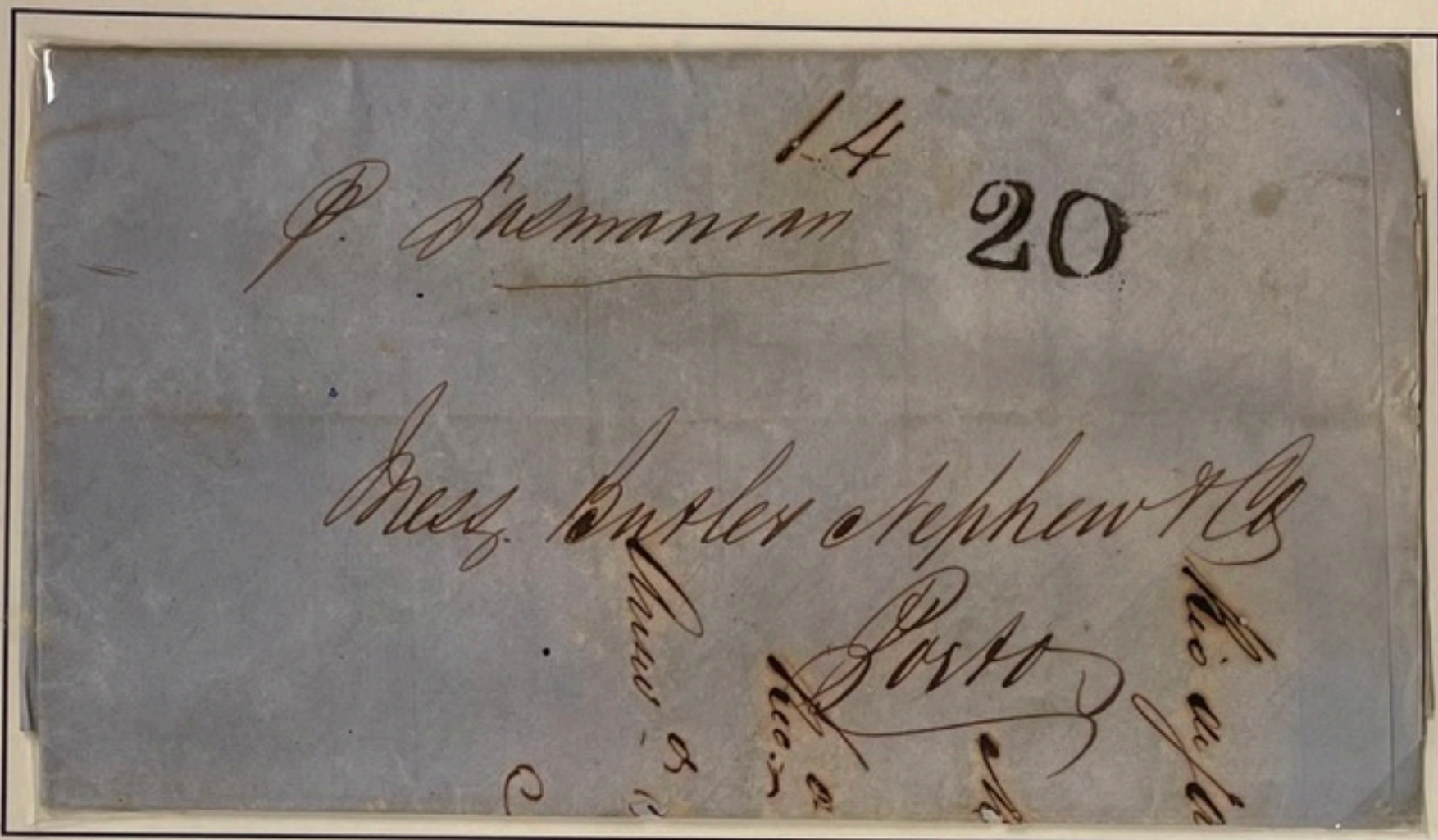


3 - Período FILATÉLICO (a partir de 1 de Julho de 1853)

3.1)- MULTA POSTAL E PORTEADOS

D- SELOS FIXOS A PAGAR PELO DESTINATÁRIO

RIO DE JANEIRO → LISBOA → PORTO

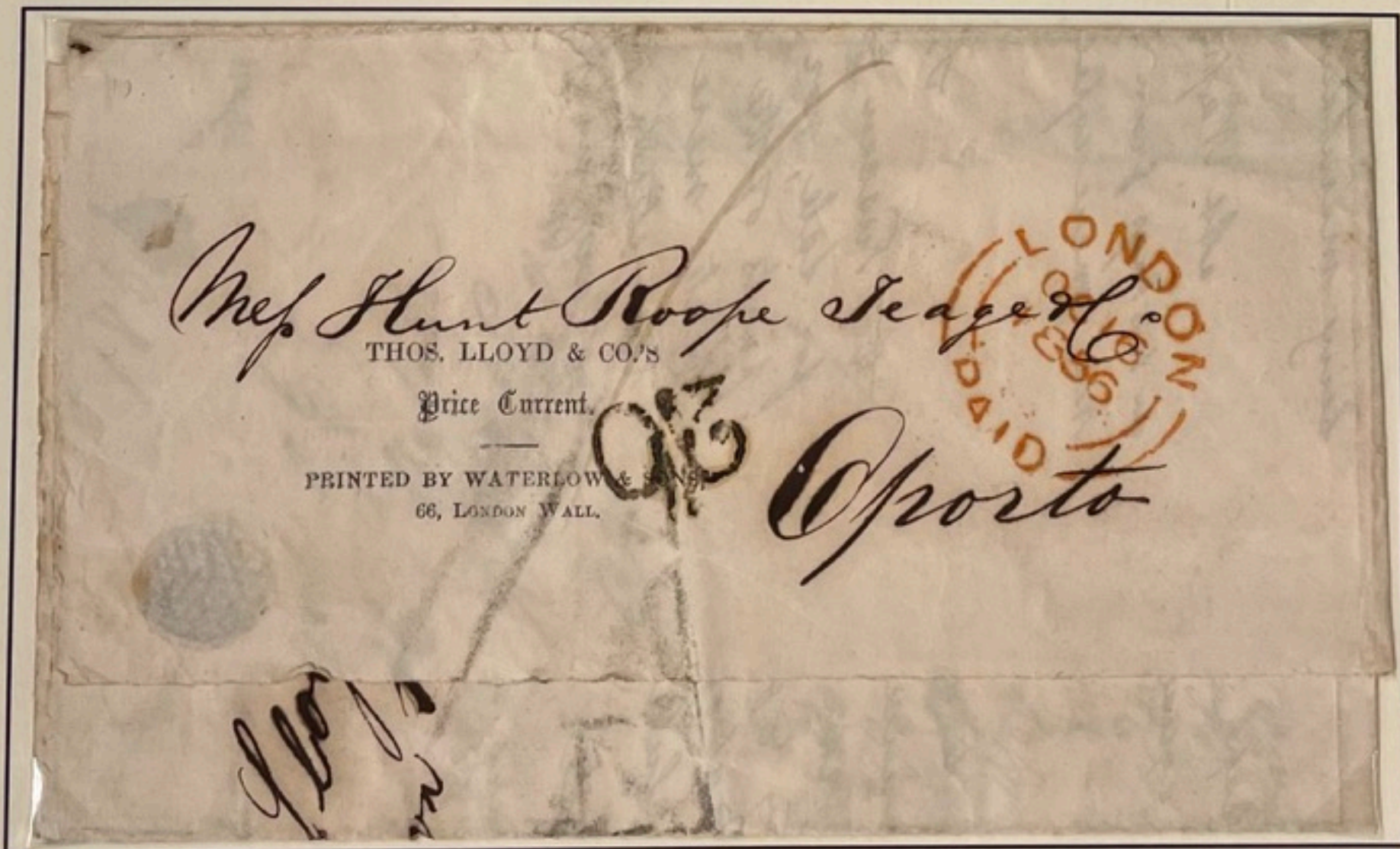


20

TAXA PAGA
NO DESTINO

Carta circulada como porte de impressos, datada do Rio de Janeiro (6-Agosto-1859) para o Porto, com Trânsito em Lisboa (20-8-59).
Porte de "20" a preto do Porto, a pagar pelo destinatário.

LONDRES → PORTO



20

TAXA PAGA
NO DESTINO

Carta circulada como porte de impressos de Londres (6-Outubro-1856) para o Porto.
Porte de "20" a preto do Porto, a pagar pelo destinatário.



3 - Período FILATÉLICO (a partir de 1 de Julho de 1853)

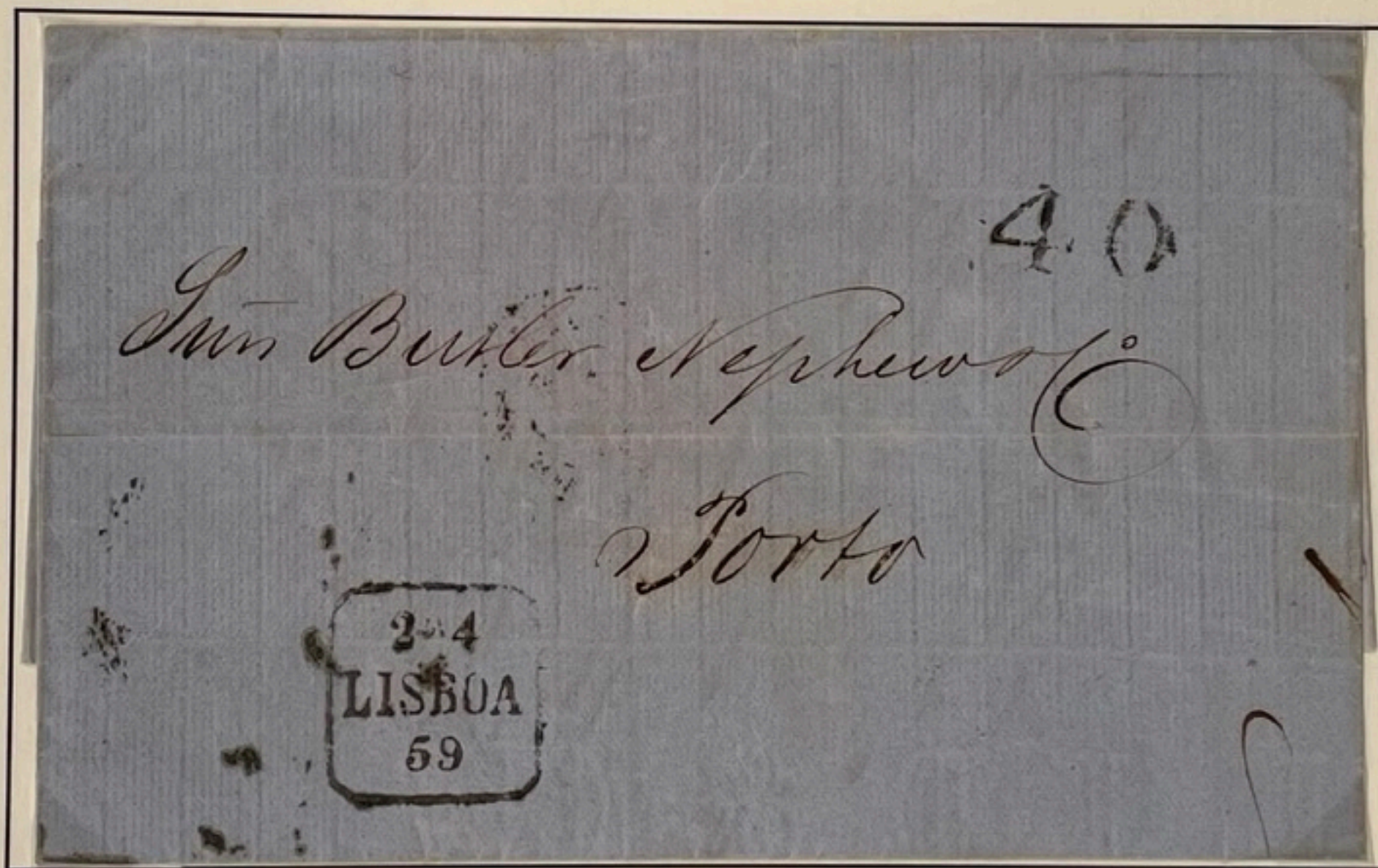
3.1)- MULTA POSTAL E PORTEADOS

B- DECRETO DE 1853



CARIMBO DATADO DE LISBOA

LISBOA → PORTO



40

TAXA A PAGAR
NO DESTINO

Carta circulada de Lisboa (2-4-1859) para o Porto (5-4-1859).
Enviada sem selo com taxa a preto "40" rs de Lisboa, a pagar pelo destinatário.



3 - Período FILATÉLICO (a partir de 1 de Julho de 1853)

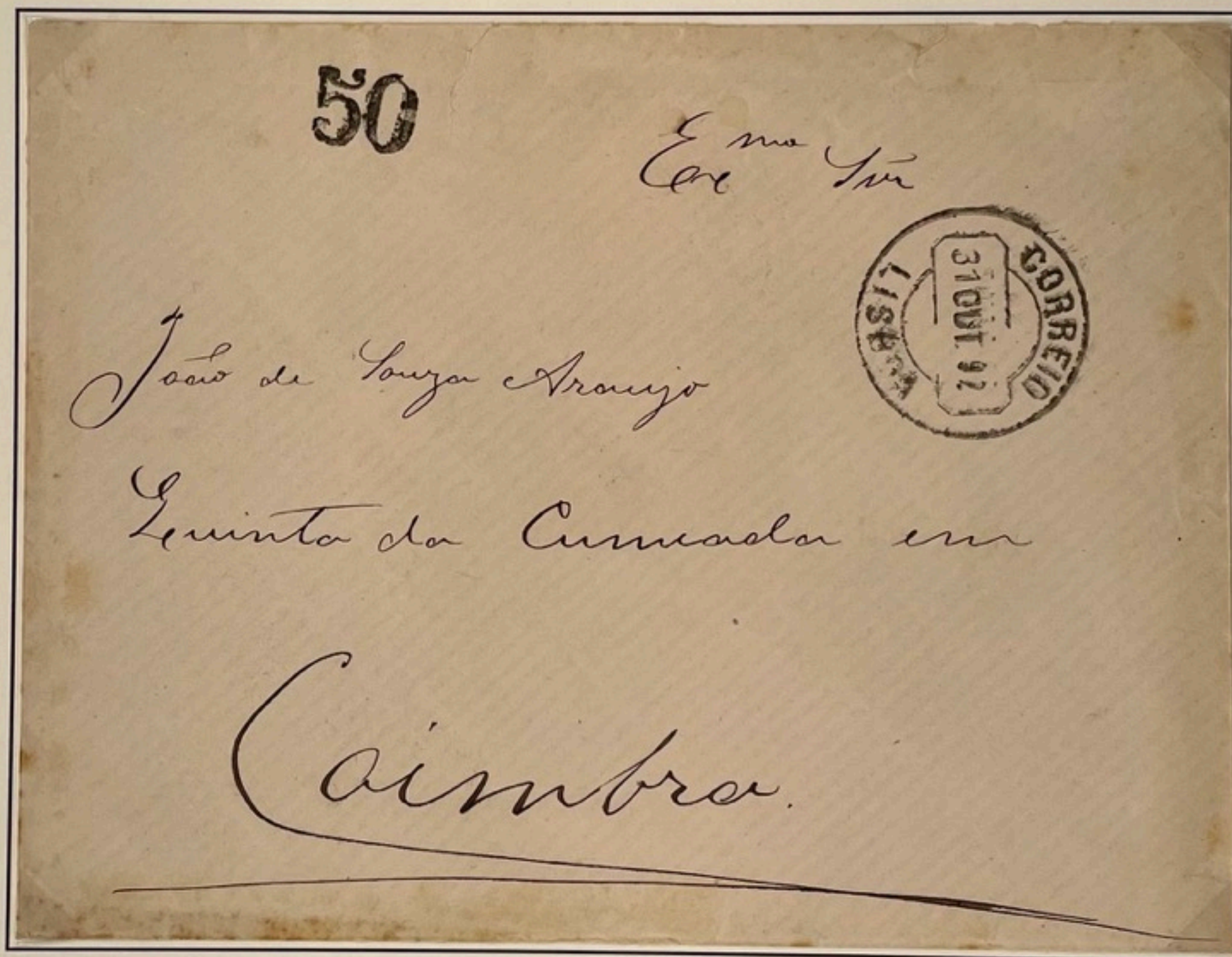
3.1)- MULTA POSTAL E PORTEADOS

C- DECRETO DE 1871 (DOBRO DO PORTE EM FALTA)



CARIMBO DATADO DE LISBOA

LISBOA → COIMBRA



50

TAXA PAGA
NO DESTINO

Envelope circulado sem selo de Lisboa (31-Out-92) para Coimbra (1-Nov-92).
Enviada sem selo e Multada à chegada com taxa a preto "50" rs, a pagar pelo destinatário.



3 - Período FILATÉLICO (a partir de 1 de Julho de 1853)

3.2)- CORREIO MARÍTIMO

A- PAQUETES TRANSATLANTICOS

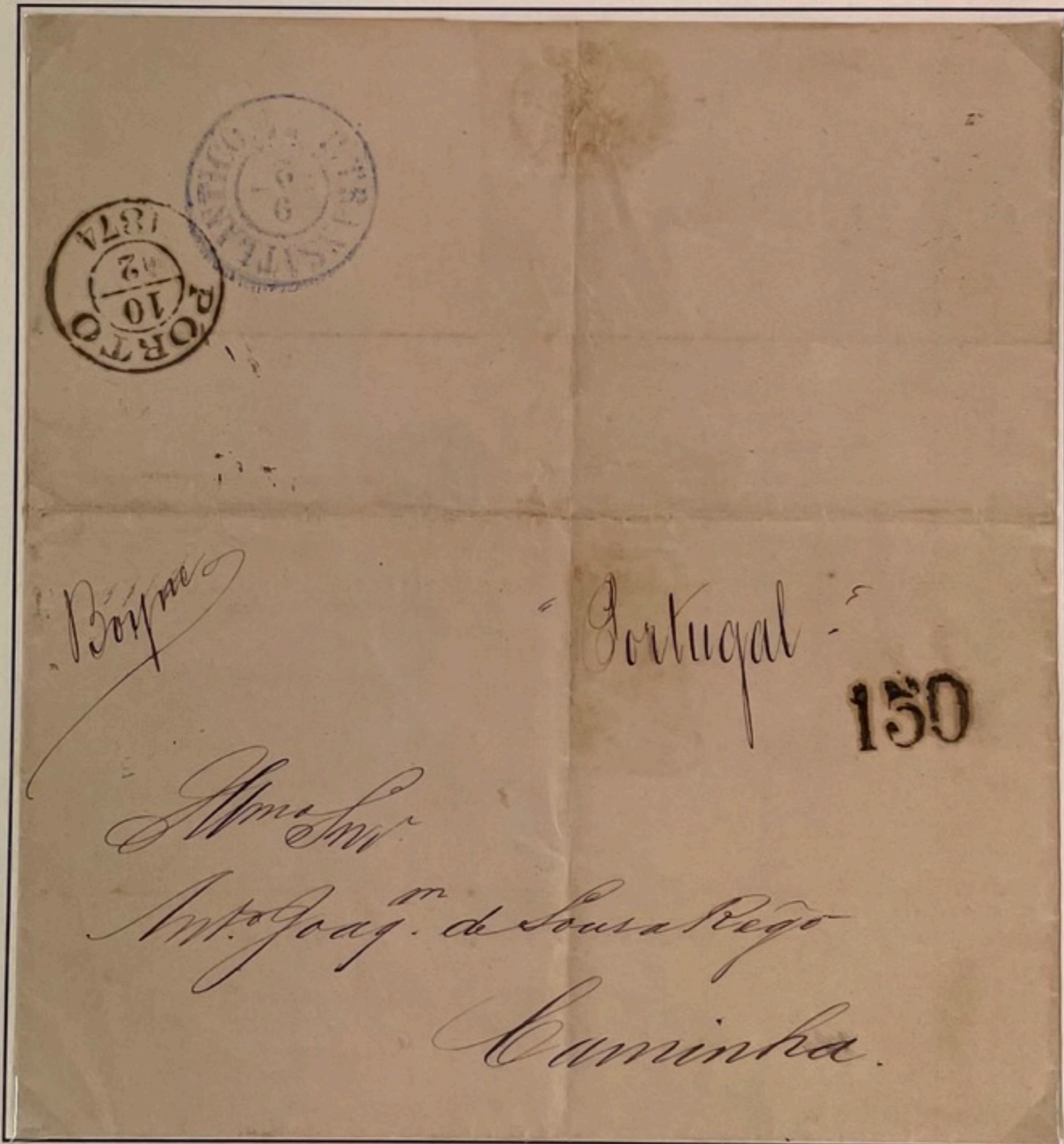


P. TRANSATLÂNTICO - AZUL VIOLETA
TIPO II



CARIMBO DATADO DO PORTO

RIO DE JANEIRO → LISBOA → PORTO



150

TAXA PAGA
NO DESTINO


Carta circulada do Rio de Janeiro (16-Janeiro-74) para o Porto (10-2-1874), via Lisboa e P. Transatlântico (9-2-74).
Porte "150" a preto de Lisboa.



3 - Período FILATÉLICO (a partir de 1 de Julho de 1853)

3.2)- CORREIO MARÍTIMO

A- PAQUETES TRANSATLANTICOS



FRANCIS SAUNDERS & C.º/BAÍA
AGENTES DE C. MARÍTIMO



P. TRANSATLÂNTICO - TIPO III



CARIMBO DATADO DO PORTO

BAÍA → LISBOA → PORTO




150

TAXA PAGA
NO DESTINO

Carta circulada da Baía (7-Novembro-75), encaminhada pela firma "Francis Saunders & Cº", Agentes de C. Marítimo, para o Porto (22-11-1875), via Lisboa e P. Transatlantico (21-Nov-75).
Porte "150" a preto de Lisboa, transportada pelo paquete "Gironde" das Linhas Francesas.

SÃO MIGUEL → FAIAL



20
PORTE TIPO I


Carta datada de São Miguel (25-Abril-1840) para o Faial

Porto #20 e porte tipo I



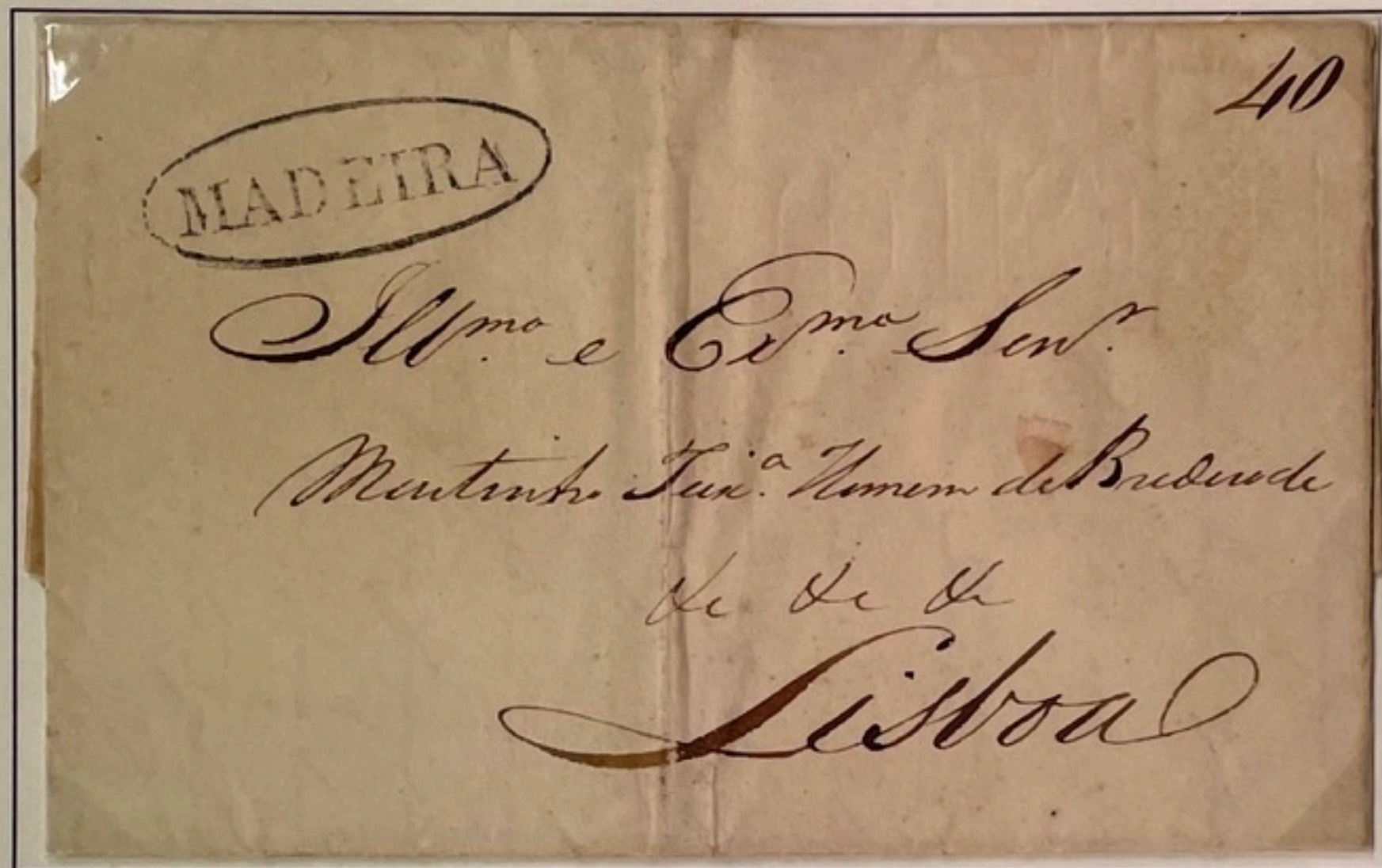
4 - Período PRÉ-FILATÉLICO (de 1 de Agosto 1799 a 30 de Junho de 1853) - Ilhas Adjacentes
4.2) - MADEIRA

B- CORREIO CIRCULADO DA MADEIRA



FUN 3 - PRETO

MADEIRA ⇨ LISBOA



Carta datada da Madeira (13-Abril-1840) para Lisboa (18-4).
Porte manuscrito "40" aplicado para o Continente para cartas com peso até 2/8 de Onça.

